

Vuelta al Valle de Aranguren- Egiés- Olaibar- Anue- Bertiz- Baztán- Esteribar



Total Km 150,3  
 Desnivel 550  
 Pendiente media 0,3659348  
 Coeficiente 149,707364

Distancia				Carretera	Recorrido	%	Kmh		
Falta	Total	Parcial	Altitud				28	24	20
150,3	0	0	442	CRTA. Local	Salida de Mutilva por CRTA. Local	0,654	7.00.00	7.00.00	7.00.00
148,9	1,377	1,377	451	PA 30	Cruce CRTA. Local con PA 30 de frente	0,306	7.02.57	7.03.27	7.04.08
145	5,301	3,924	463	PA 30	Olaz	-0,41	7.11.22	7.13.15	7.15.54
142,6	7,717	2,416	453	NA 135	Cruce PA 30 con NA 135 derecha	1,497	7.16.32	7.19.18	7.23.09
140,4	9,921	2,204	486	NA 135	Zabaldica	0,783	7.21.16	7.24.48	7.29.46
138,6	11,71	1,789	500	NA 135	Anchóriz	-1,26	7.25.06	7.29.16	7.35.08
137,5	12,82	1,11	486	NA 135	Zuriáin	0,492	7.27.28	7.32.03	7.38.28
134,4	15,87	3,05	501	NA 135	Larrasoña	0,758	7.34.00	7.39.40	7.47.37
132,5	17,85	1,98	516	NA 135	Urdániz	0,576	7.38.15	7.44.37	7.53.33
129,5	20,8	2,95	533	NA 135	Zubiri	0,625	7.44.34	7.52.00	8.02.24
128,9	21,44	0,64	537	NA 138	Cruce NA 135 con NA 138 izquierda	1,279	7.45.57	7.53.36	8.04.19
128	22,3	0,86	548	NA 138	Saigós	1,466	7.47.47	7.55.45	8.06.54
124,6	25,71	3,41	598	NA 138	Urtasun	2,156	7.55.06	8.04.16	8.17.08
123,6	26,72	1,01	619	NA 138	Tunel corto sin luz	1,038	7.57.15	8.06.48	8.20.10
122,4	27,89	1,17	645	NA 138	Eugui	2,961	7.59.46	8.09.43	8.23.40
117,3	32,98	5,09	684	NA 1740	Cruce NA 138 con NA 1740 izquierda	-1,01	8.10.40	8.22.27	8.38.56
110,7	39,61	6,63	992	NA 1740	Alto de Artesiaga	-5,02	8.24.53	8.39.02	8.58.50
102,1	48,2	8,59	531	NA 1740	Meaka	-4,5	8.43.17	9.00.30	9.24.36
95,41	54,89	6,69	225	NA 1740	Irurita	1,154	8.57.37	9.17.13	9.44.40
95,23	55,07	0,18	222	NA 2540	Cruce NA 1740 con NA 2540 derecha	-0,28	8.58.00	9.17.40	9.45.13
94,89	55,41	0,34	231	NA 8307	Cruce NA 2540 con NA 8307 derecha	-0,05	8.58.44	9.18.31	9.46.14
92,34	57,96	2,55	214	NA 8307	Elizondo	0,931	9.04.12	9.24.54	9.53.53
90,86	59,44	1,48	229	N 121 B	Cruce NA 8307 con N 121 B de frente	2,975	9.07.22	9.28.36	9.58.19
86,97	63,33	3,89	264	N 121 B	Ordoqui	4,121	9.15.42	9.38.20	10.09.59
79,87	70,43	7,1	556	NA 4453	Cruce N 121 B con NA 4453 izquierda	-0,45	9.30.55	9.56.05	10.31.17
79,52	70,78	0,35	571	NA 4453	Alto de Osondo	0,007	9.31.40	9.56.57	10.32.20
71,5	78,8	8,02	518	NA 4453	Alto de Eskisaroi	0,466	9.48.51	10.17.00	10.56.24
65,18	85,12	6,32	572	NA 4453	Alto de Larrazu	-3,22	10.02.24	10.32.48	11.15.22
57,55	92,75	7,63	583	NA 4453	Alto de Domiku	-8,4	10.18.45	10.51.53	11.38.15
52,75	97,55	4,8	172	N 121 B	Cruce NA 4453 con N 121 B derecha	-0,07	10.29.02	11.03.53	11.52.39
52,69	97,61	0,06	175	NA 8303	Cruce N 121 B con NA 8303 derecha	-1,01	10.29.10	11.04.01	11.52.50
51,35	98,95	1,34	171	NA 8303	Ornoz Mugaire	2,914	10.32.02	11.07.23	11.56.51
50,71	99,59	0,64	155	NA 1210	Cruce NA 8303 con NA 1210 izquierda	4,572	10.33.24	11.08.59	11.58.46
47,9	102,4	2,81	213	N 121 A	Cruce NA 1210 con N 121 A de frente	4,961	10.39.26	11.16.00	12.07.12
46,2	104,1	1,7	286	NA 1210	Cruce N 121 A con NA 1210 derecha	3,744	10.43.04	11.20.15	12.12.18
43,8	106,5	2,4	391	NA 1210	Almándoiz	2,198	10.38.33	11.26.15	12.19.30
38,9	111,4	4,9	695	NA 1210	Venta San Blas	1,483	10.49.03	11.38.30	12.34.12
35,2	115,1	3,7	843	NA 1210	Alto de Velate	-3,64	10.56.59	11.47.45	12.45.18
32,9	117,4	2,3	784	NA 1210	Ventas de Ulzama	-4,74	11.01.54	11.53.30	12.52.12
30,7	119,6	2,2	679	N 121 A	Cruce NA 1210 con N 121 A de frente	-1,82	11.06.37	11.59.00	12.58.48
29,4	120,9	1,3	618	N 121 A	Ventas de Arraiz	-1,24	11.09.24	12.02.15	13.02.42
25	125,3	4,4	575	NA 8104	Cruce N 121 A con NA 8104	-1,84	11.18.50	12.13.15	13.15.54
23,9	126,4	1,1	550	NA 8104	Olagüe	-0,92	11.21.12	12.16.00	13.19.12
23,1	127,2	0,8	540	N 121 A	Cruce NA 8104 con N 121 A de frente	-0,93	11.22.54	12.18.00	13.21.36
20	130,3	3,1	514	N 121 A	Burutáin	-0,64	11.29.33	12.25.45	13.30.54
18,9	131,4	1,1	501	NA 8109	Cruce N 121 A con NA 8109 derecha	-0,55	11.31.54	12.28.30	13.34.12
17,8	132,5	1,1	500	NA 8109	Ostiz	-0,63	11.34.16	12.31.15	13.37.30
16,7	133,6	1,1	489	N 121 A	Cruce NA 8109 con N 121 A de frente	-0,46	11.36.37	12.34.00	13.40.48
14,3	136	2,4	478	N 121 A	Olave	-0,29	11.41.46	12.40.00	13.48.00
12,6	137,7	1,7	470	N 121 A	Sorauren	-0,4	11.45.24	12.44.15	13.53.06
10,5	139,8	2,1	467	N 121 A	Oricáin	0,19	11.49.54	12.49.30	13.59.24
9,1	141,2	1,4	456	PA 30	Cruce N 121 a con PA 30 derecha	-0,25	11.52.54	12.53.00	14.03.36
8,4	141,9	0,7	471	PA 30	Alto de Arre	-1	11.54.24	12.54.45	14.05.42
7,9	142,4	0,5	453	NA 2517	Cruce PA 30 con NA 2517 derecha	-0,36	11.55.29	12.56.00	14.07.12
7,1	143,2	0,8	458	NA 2517	Villava	-1,22	11.57.12	12.58.00	14.09.36
6,5	143,8	0,6	448	CRTA. Local	Cruce NA 2517 con CRTA. Local izquierda	0,316	11.58.29	12.59.30	14.11.24
5,3	145	1,2	436	NA 2306	Cruce CRTA. Local con NA 2306 izquierda	1,133	12.01.03	13.02.30	14.15.00
4,6	145,7	0,7	454	NA 2300	Cruce NA 2306 con NA 2300 de frente	-0,16	12.02.33	13.04.15	14.17.06
3,8	146,5	0,8	453	PA 30	Cruce NA 2300 con PA 30 de frente	-0,18	12.04.16	13.06.15	14.19.30
1,4	148,9	2,4	449	CRTA. Local	Cruce PA 30 con CRTA. Local derecha	0,302	12.09.24	13.12.15	14.26.42
0	150,3	1,4	446	CRTA. Local	Mutilva	0,297	12.12.24	13.15.45	14.30.54

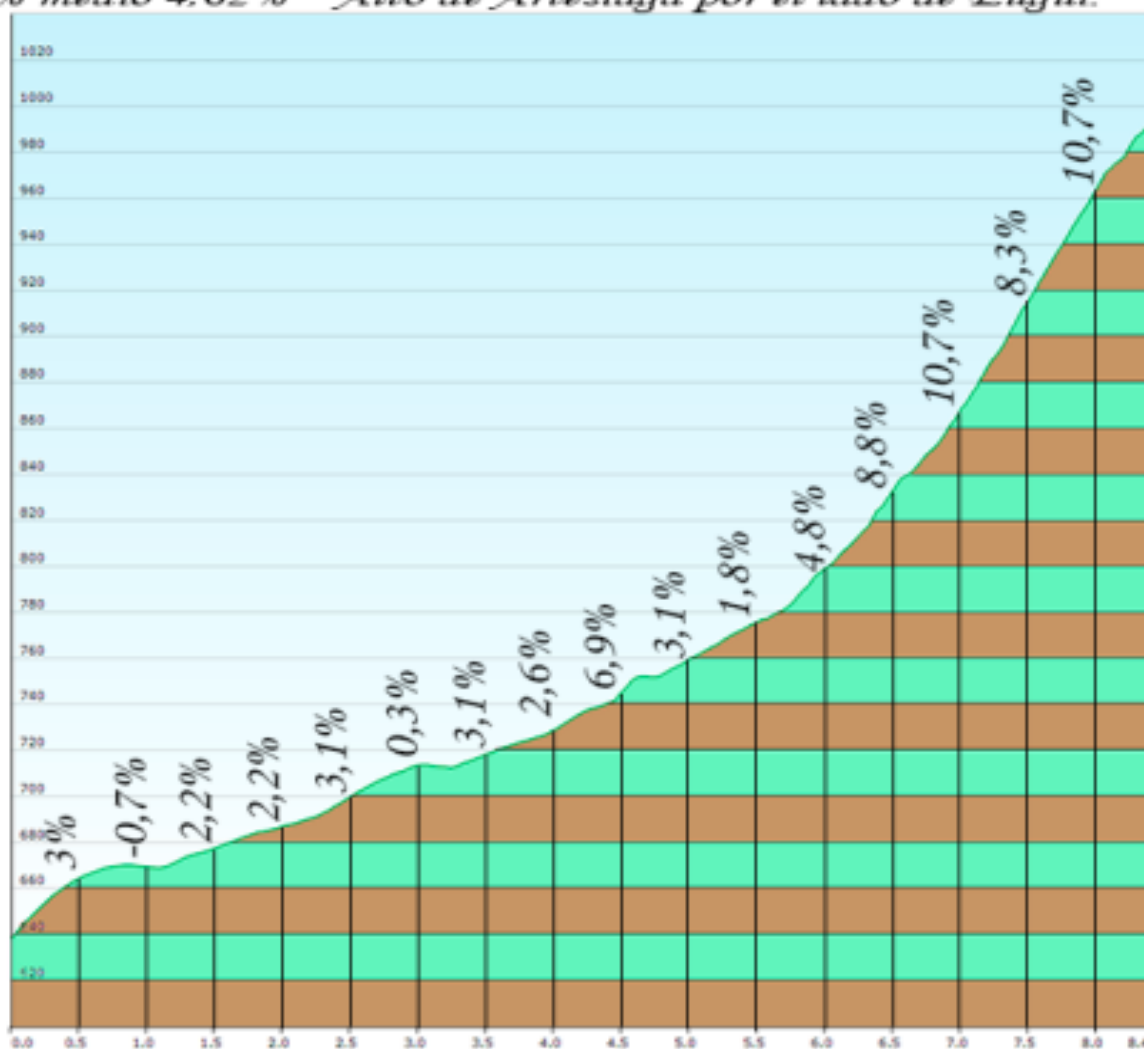




Altura máxima: 992 mts.    Altura mínima: 154,4 mts.  
 Desnivel acumulado: 254,4 mts.    Distancia total: 150,3 km.

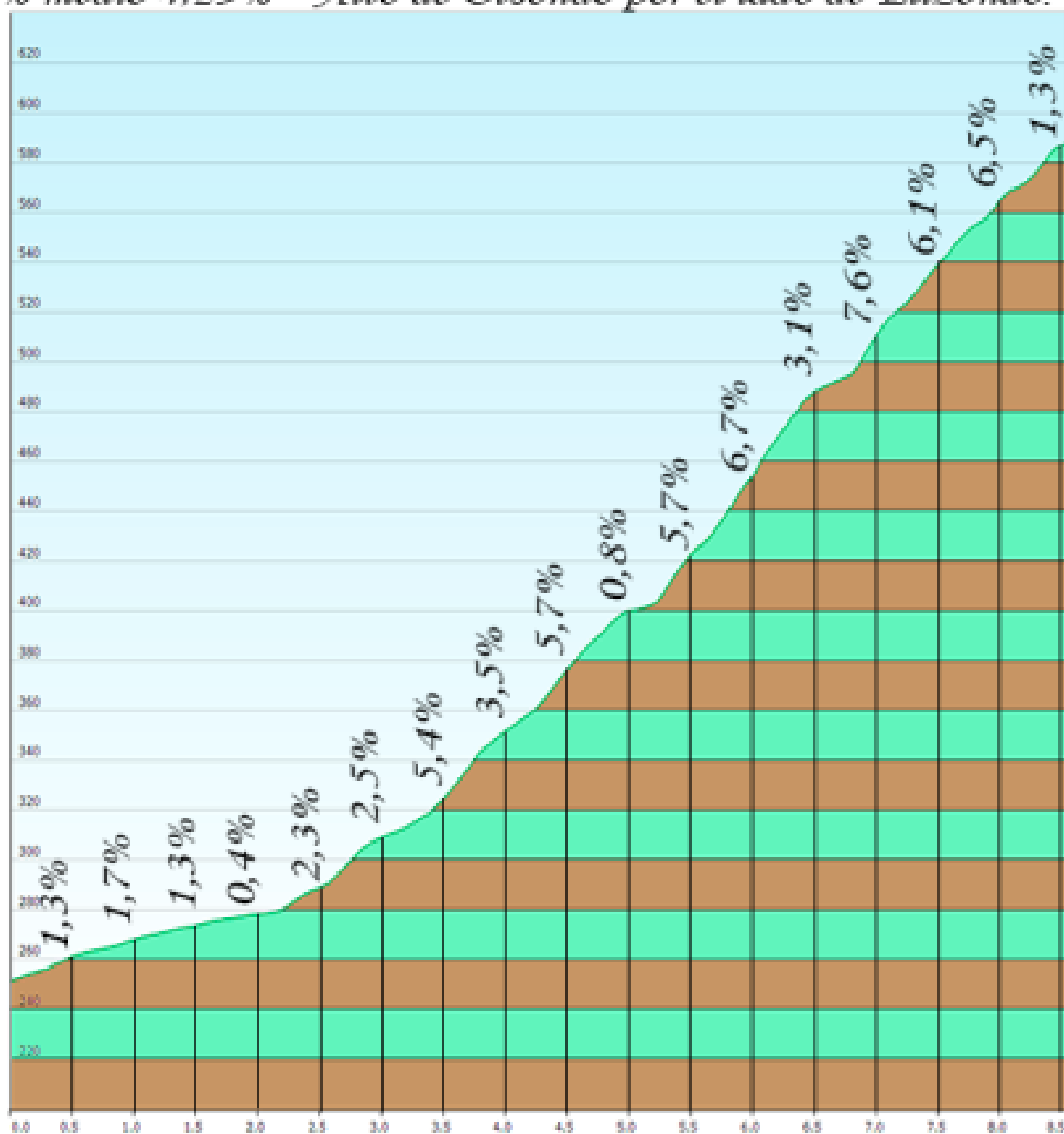


Altura máxima: 992 mts.    Altura mínima: 638,2 mts.  
 Desnivel acumulado: 355,3 mts.    Distancia total: 8,43 km.  
 % medio 4,62%    Alto de Artesiaga por el lado de Eugui.



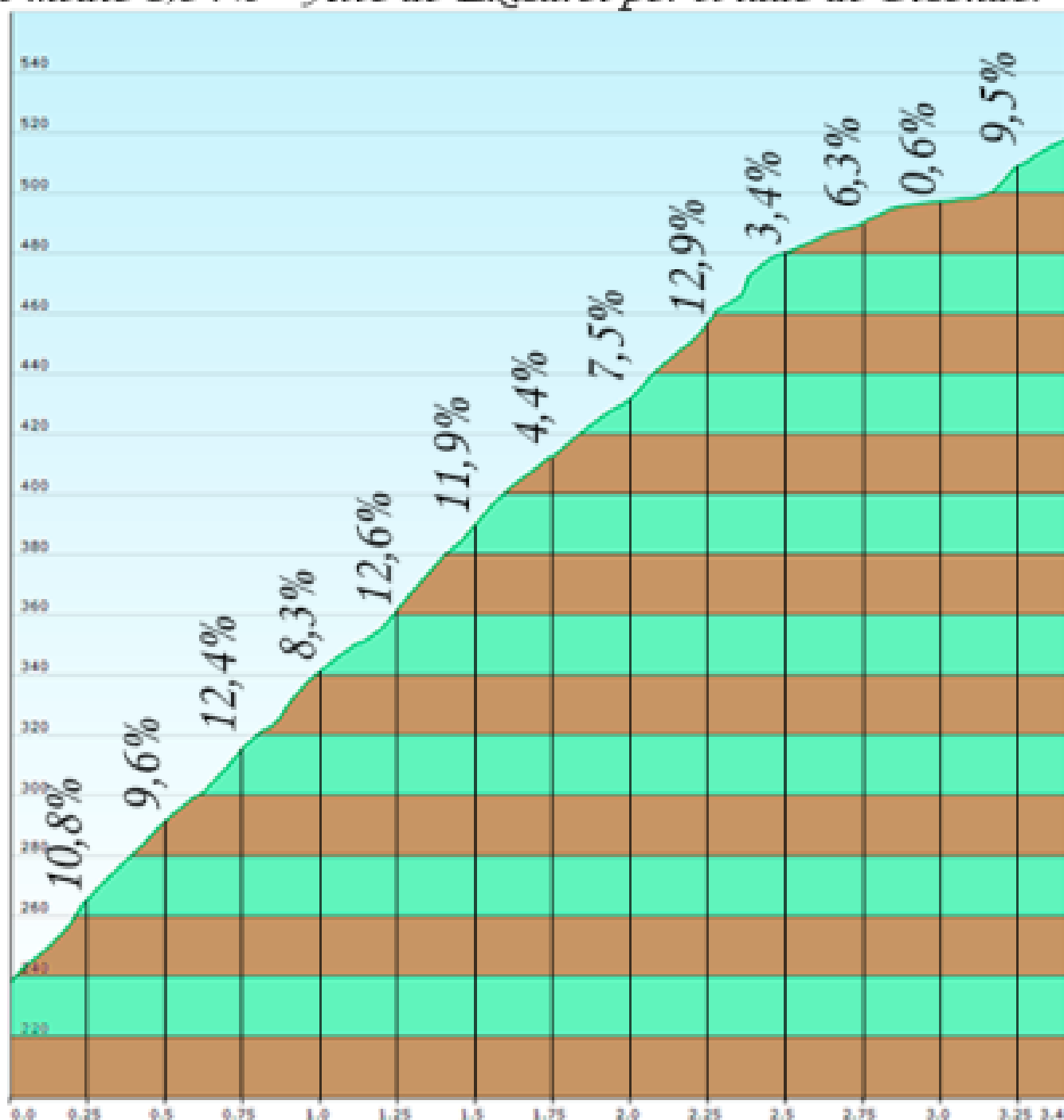


*Altura máxima: 587,2 mts.    Altura mínima: 251,2 mts.  
Desnivel acumulado: 328,8 mts.    Distancia total: 8,56 km.  
% medio 4,29%    Alto de Otsondo por el lado de Elizondo.*



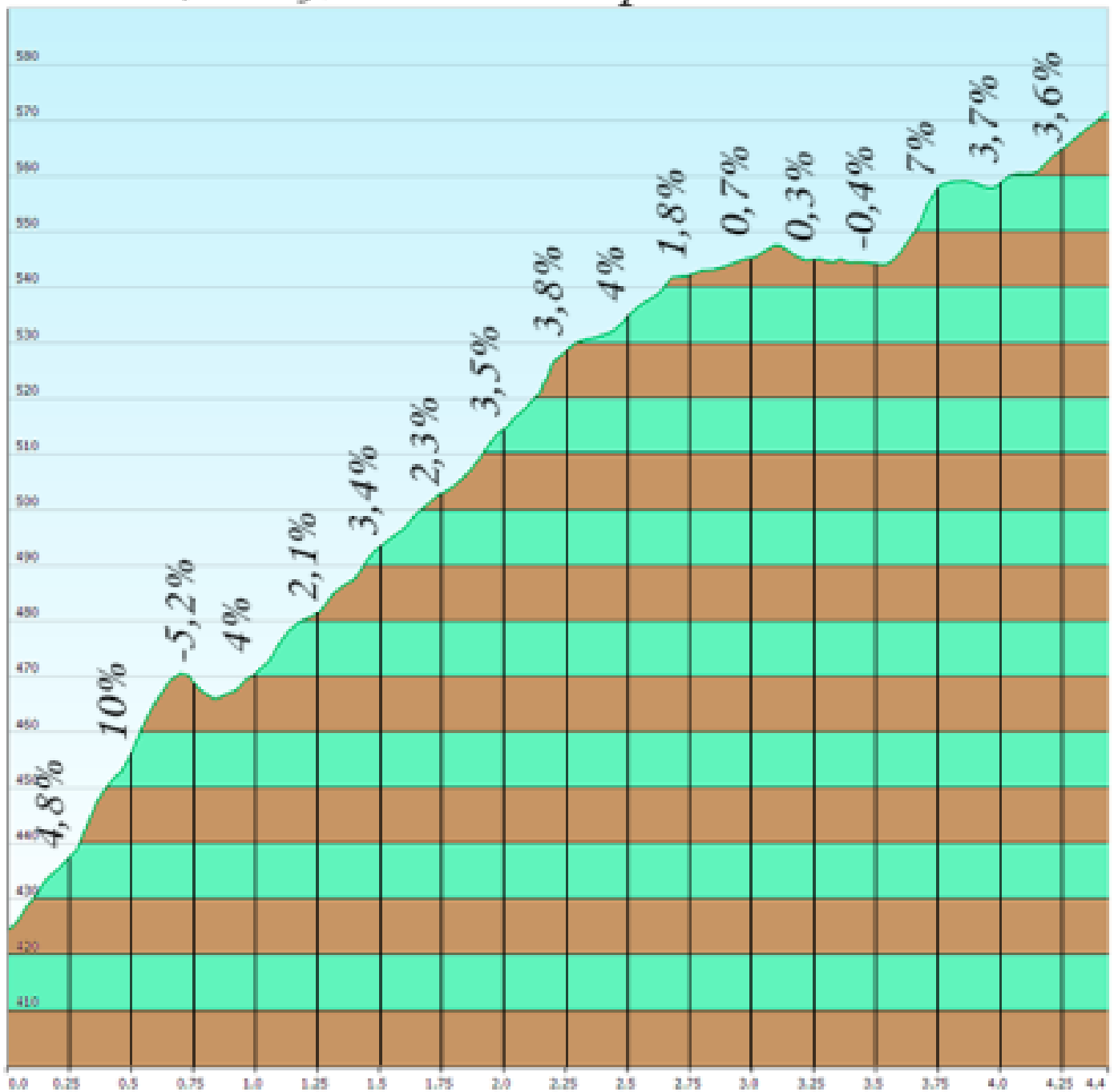


*Altura máxima: 517,7 mts.    Altura mínima: 238 mts.  
Desnivel acumulado: 279,3 mts.    Distancia total: 3,42 km.  
% medio 8,34%    Alto de Ekisaroi por el lado de Otsondo.*



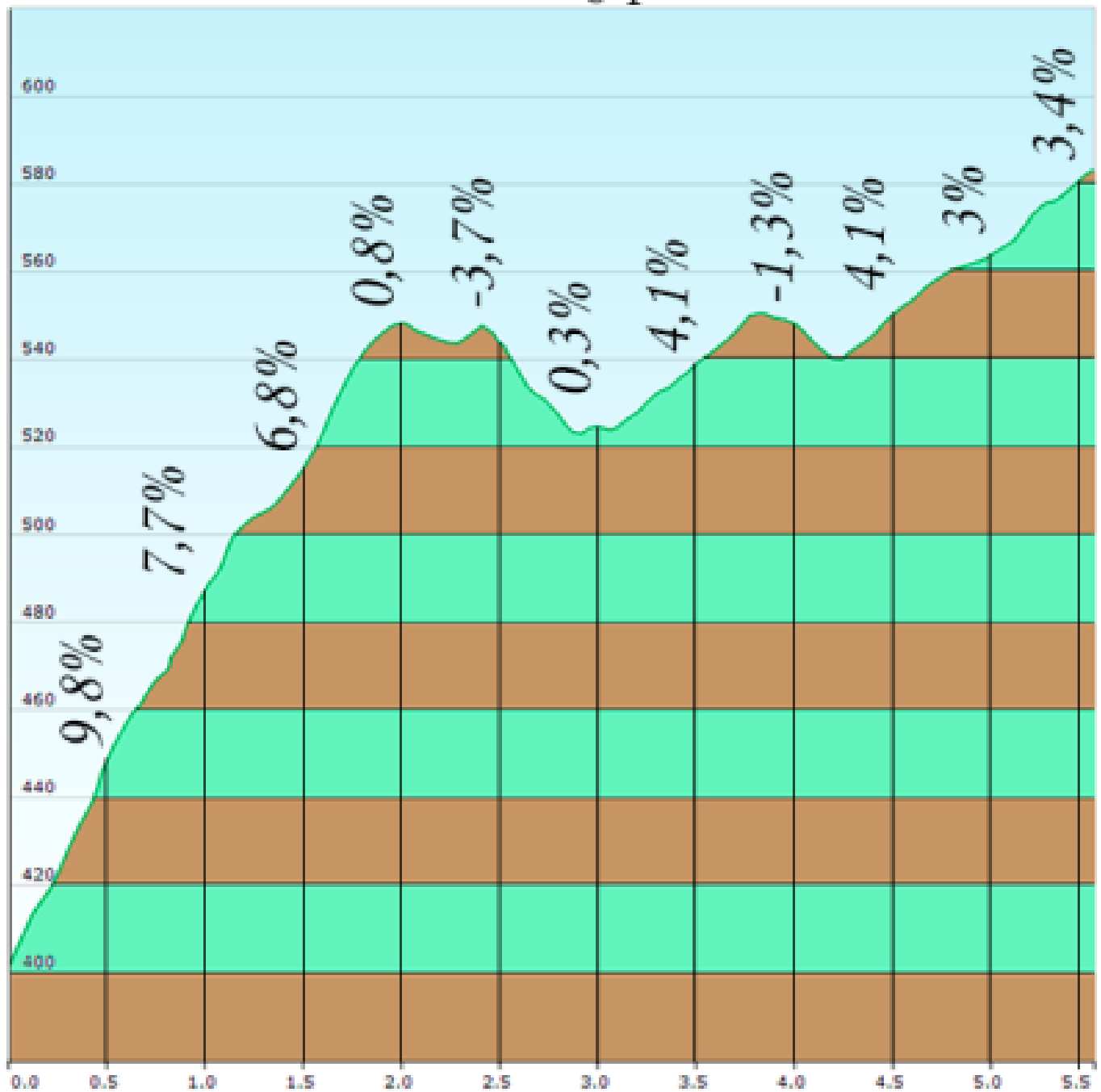


Altura máxima: 571.5 mts.    Altura mínima: 424.5 mts.  
Desnivel acumulado: 155,9 mts.    Distancia total: 4,43 Km.  
% medio 4,4%    Alto de Larrazu por el lado de Otsondo.





Altura máxima: 583,3 mts.    Altura mínima: 401,8 mts.  
Desnivel acumulado: 221,1 mts.    Distancia total: 5,53 km.  
% medio 5,31%    Alto de Domiku por el lado de Otsondo.





Altura máxima: 992 mts.    Altura mínima: 161 mts.  
Desnivel acumulado: 685.3 mts.    Distancia total: 15.18 km.  
% medio 4.88%    Alto de Velate por el lado de Almándoiz.

