

Vuelta al Valle de Aranguren- Egüés- Esteribar- Quinto Real- Baztán- Banca



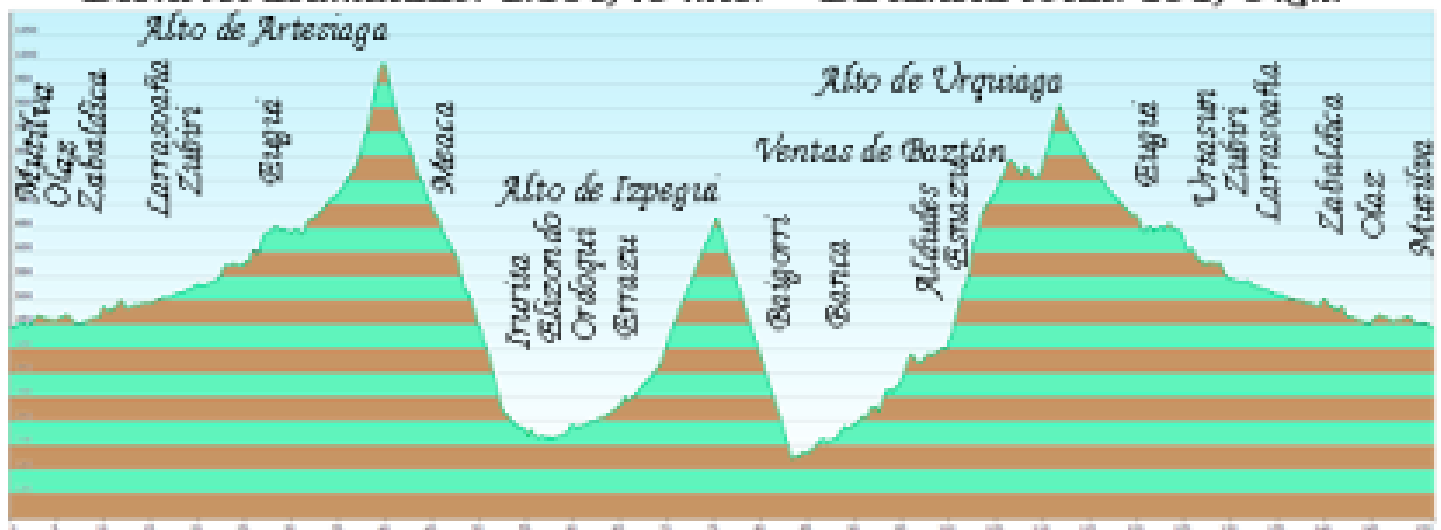
Total Km 151,6
 Desnivel 549
 Pendiente media 0,3621372
 Coeficiente 165,179252

Distancia				Carretera	Recorrido	%	Kmh		
Falta	Total	Parcial	Altitud				28	24	20
				Puntos de población			T.Total	T.Total	T.Total
151,6	0	0	443	CRTA. Local	Salida de Mutilva por CRTA. Local	0,58	7.00.00	7.00.00	7.00.00
150,2	1,377	1,377	451	PA 30	Cruce CRTA. Local con PA 30 izquierda	0,31	7.02.57	7.03.27	7.04.08
146,3	5,302	3,925	463	PA 30	Olaz	-0,32	7.11.22	7.13.15	7.15.54
143,8	7,797	2,495	455	NA 135	Cruce PA 30 con NA 135 derecha	1,46	7.16.42	7.19.30	7.23.23
141,7	9,921	2,124	486	NA 135	Zabaldica	0,76	7.21.16	7.24.48	7.29.46
139,8	11,77	1,849	500	NA 135	Anchóriz	-1,43	7.25.13	7.29.25	7.35.19
138,9	12,75	0,98	486	NA 135	Zuriáin	0,48	7.27.19	7.31.52	7.38.15
135,7	15,87	3,12	501	NA 135	Larrasoaña	0,76	7.34.00	7.39.40	7.47.37
133,8	17,85	1,98	516	NA 135	Urdániz	0,59	7.38.15	7.44.37	7.53.33
130,9	20,73	2,88	533	NA 135	Zubiri	0,56	7.44.25	7.51.49	8.02.11
130,2	21,45	0,72	537	NA 138	Cruce NA 135 con NA 138 izquierda	1,44	7.45.58	7.53.37	8.04.21
129,3	22,35	0,9	550	NA 138	Saigos	1,42	7.47.54	7.55.52	8.07.03
125,9	25,72	3,37	598	NA 138	Urtasun	2,14	7.55.07	8.04.18	8.17.10
124,9	26,75	1,03	620	NA 138	Tunel sin luz	2,17	7.57.19	8.06.52	8.20.15
123,7	27,9	1,15	645	NA 138	Eugui	0,77	7.59.47	8.09.45	8.23.42
118,6	32,99	5,09	684	NA 1740	Cruce NA 138 con NA 1740 izquierda	4,64	8.10.42	8.22.28	8.38.58
112	39,63	6,64	992	NA 1740	Alto de Artesiaga	-5,37	8.24.55	8.39.04	8.58.53
103,4	48,21	8,58	531	NA 1740	Meaca	-4,56	8.43.18	9.00.31	9.24.38
96,87	54,73	6,52	234	NA 1740	Irurita	-3,89	8.57.17	9.16.49	9.44.11
96,51	55,09	0,36	220	NA 2540	Cruce NA 1740 con NA 2540 derecha	3,44	8.58.03	9.17.43	9.45.16
96,19	55,41	0,32	231	NA 8307	Cruce NA 2540 con NA 8307 derecha	-0,66	8.58.44	9.18.31	9.46.14
93,93	57,67	2,26	216	NA 8307	Elizondo	0,73	9.03.35	9.24.10	9.53.01
92,16	59,44	1,77	229	N 121 B	Cruce NA 8307 con N 121 B de frente	0,75	9.07.22	9.28.36	9.58.19
88,28	63,32	3,88	258	NA 2600	Cruce N 121 B con NA 2600 derecha	1,51	9.15.41	9.38.18	10.09.58
88,17	63,43	0,11	259	NA 2600	Ordoqui	1,42	9.15.55	9.38.34	10.10.17
86,62	64,98	1,55	283	NA 2600	Bozate	3,77	9.19.15	9.42.27	10.14.56
85,36	66,24	1,26	299	NA 2600	Errazu	4,13	9.21.57	9.45.36	10.18.43
76,39	75,21	8,97	669	NA 2600	Alto de Izpegui	-6,17	9.41.10	10.08.01	10.45.38
76,36	75,24	0,03	671	D 948	Cruce NA 2600 con D 948 de frente	-6,19	9.41.14	10.08.06	10.45.43
68,47	83,13	7,89	180	D 948	Baigorri	1,07	9.58.08	10.27.49	11.09.23
68,33	83,27	0,14	174	D 949	Cruce D 949 con D 949 derecha	1,42	9.58.26	10.28.10	11.09.49
59,97	91,63	8,36	271	D 949	Banca	1,64	10.16.21	10.49.04	11.34.53
52,8	98,8	7,17	394	D 949	Aldudes	4,6	10.31.43	11.07.00	11.56.24
52,12	99,48	0,68	400	D 56	Cruce D 949 con D 56 derecha	5,8	10.33.10	11.08.42	11.58.26
49,8	101,8	2,32	532	D 56	Esnazu	5,82	10.38.09	11.14.30	12.05.24
46,1	105,5	3,7	749	NA 138	Cruce D 56 con NA 138 de frente	2,49	10.46.04	11.23.45	12.16.30
46	105,6	0,1	753	NA 138	Vetas Baztán	0,33	10.46.17	11.24.00	12.16.48
39,8	111,8	6,2	906	NA 138	Alto de Urquiaga	-2,11	10.59.34	11.39.30	12.35.24
36,6	115	3,2	784	NA 138	Olaberri	-1,48	11.06.26	11.47.30	12.45.00
28,1	123,5	8,5	659	NA 138	Eugui	-2,04	11.24.39	12.08.45	13.10.30
26,7	124,9	1,4	637	NA 138	Tunel sin iluminación	-1,65	11.27.39	12.12.15	13.14.42
25,7	125,9	1	610	NA 138	Urtasun	-1,55	11.29.47	12.14.45	13.17.42
22,4	129,2	3,3	566	NA 138	Saigos	-2,2	11.36.51	12.23.00	13.27.36
21,5	130,1	0,9	545	NA 138	Zubiri	-0,59	11.38.47	12.25.15	13.30.18
21,4	130,2	0,1	544	NA 135	Cruce NA 138 con NA 135 derecha	-0,62	11.39.00	12.25.30	13.30.36
18,3	133,3	3,1	526	NA 135	Urdániz	-0,62	11.45.39	12.33.15	13.39.54
16,4	135,2	1,9	513	NA 135	Larrasoaña	-0,21	11.49.43	12.38.00	13.45.36
12,8	138,8	3,6	492	NA 135	Zuriáin	-0,13	11.57.26	12.47.00	13.56.24
11,7	139,9	1,1	503	NA 135	Anchóriz	-1,1	11.59.47	12.49.45	13.59.42
9,8	141,8	1,9	488	NA 135	Zabaldica	-0,68	12.03.51	12.54.30	14.05.24
7,5	144,1	2,3	457	PA30	Cruce NA 135 con PA30 de frente	-0,1	12.08.47	13.00.15	14.12.18
6,1	145,5	1,4	463	PA30	Olaz	-0,33	12.11.47	13.03.45	14.16.30
1,4	150,2	4,7	451	CRTA. Local	Cruce PA 30 con CRTA. Local derecha	0,3	12.21.51	13.15.30	14.30.36
0	151,6	1,4	443	CRTA. Local	Mutilva	0,29	12.24.51	13.19.00	14.34.48

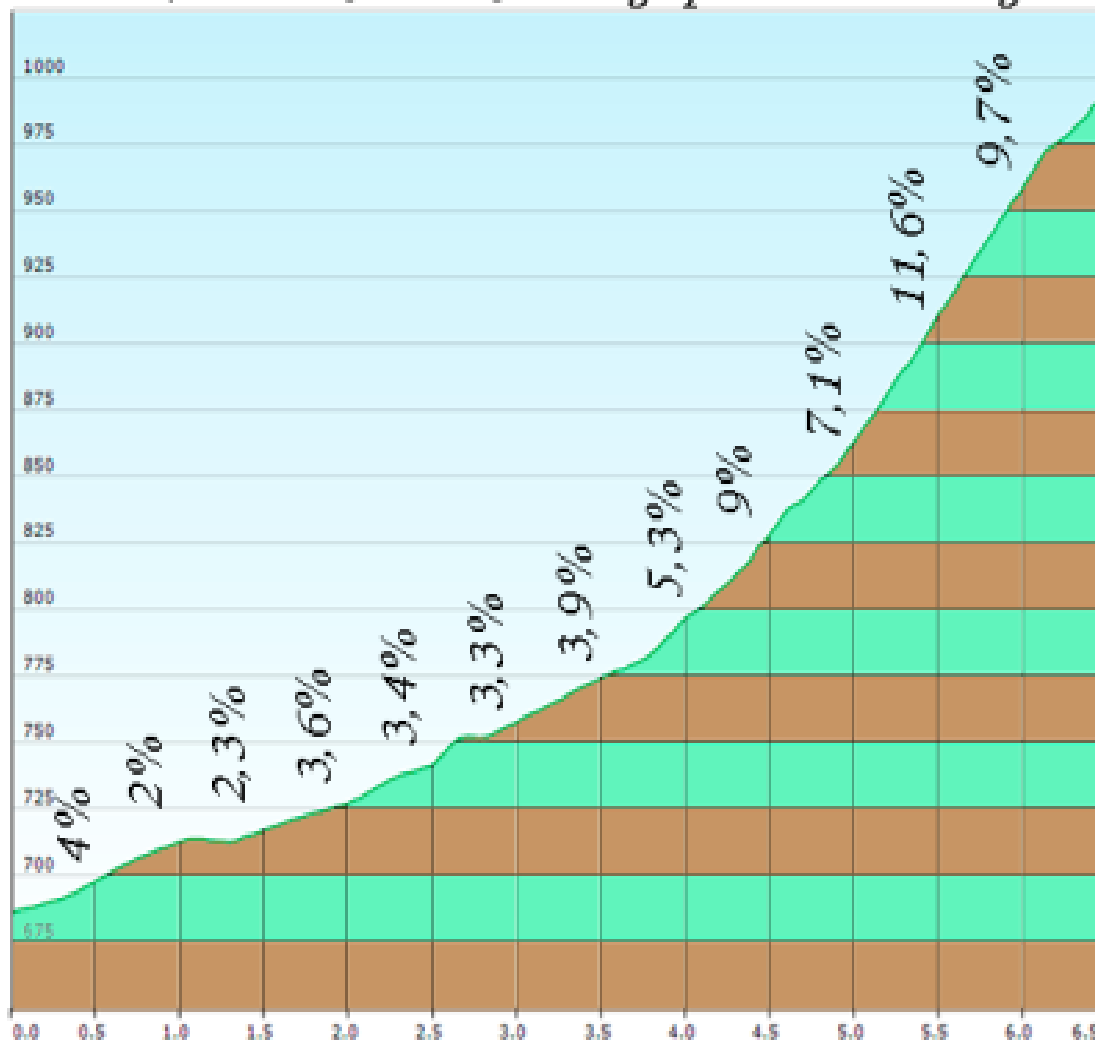




Altura máxima: 992 mts. Altura mínima: 172,79 mts.
 Desnivel acumulado: 2.106,43 mts. Distancia total: 151,6 km.

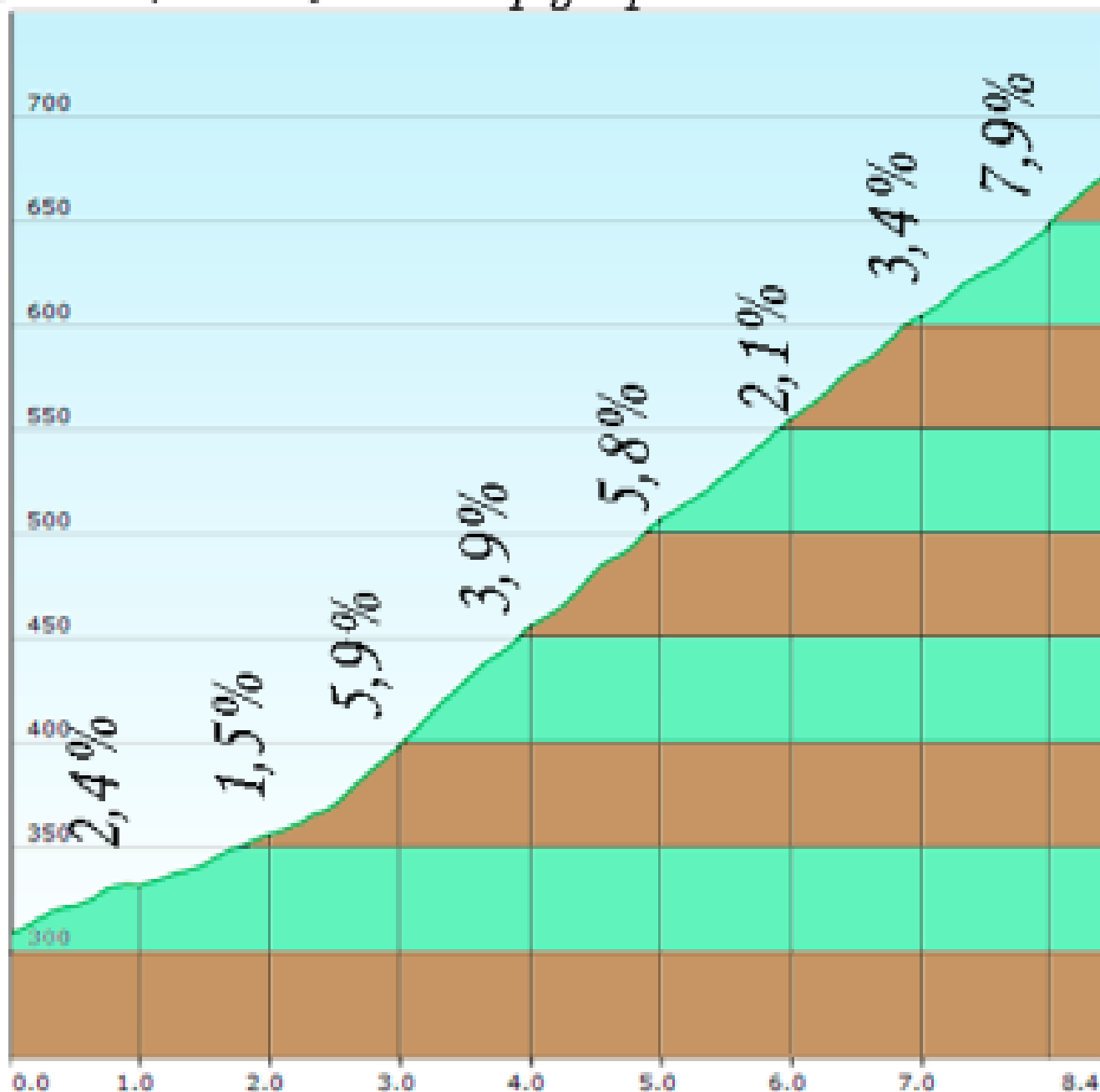


Altura máxima: 991,3 mts. Altura mínima: 685,7 mts.
 Desnivel acumulado: 5306,8 mts. Distancia total: 6,488 km.
 % Medio 6,488 % Alto de Artesiaga por el lado de Eugui.





*Altura máxima: 670,4 mts. Altura mínima: 4309,5 mts.
Desnivel acumulado: 361,5 mts. Distancia total: 8,405 km.
% Medio 4,37 % Alto de Izpegui por el lado de Errazu.*





Altura máxima: 905,2 mts. Altura mínima: 400,3 mts.

Desnivel acumulado: 560,3 mts. Distancia total: 11,956 km.

% Medio 6,07 % Alto de Urquiaga por el lado de Eznazu.

