

Vuelta al Valle de Aranguren- Egiés- Ezcabarte- Olaibar- Anue- Bertiz- Baztán- Esteribar



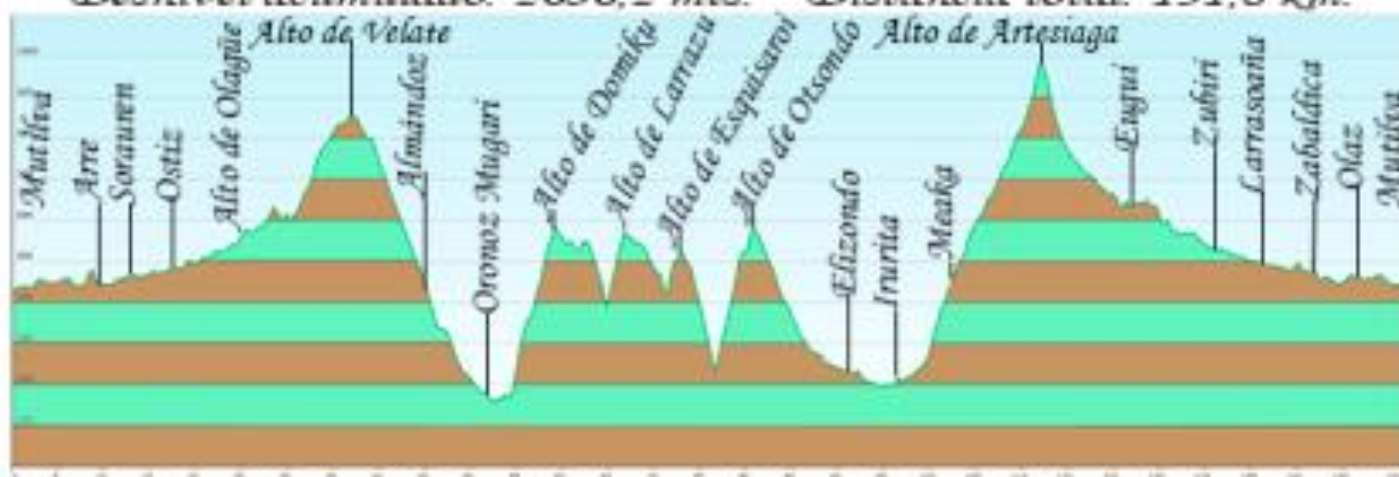
Total Km 151,8
 Desnivel 553
 Pendiente media 0,36429513
 Coeficiente 130,36

Distancia				Carretera	Recorrido	%	Kmh		
Falta	Total	Parcial	Altitud				28	24	20
				Puntos de población			T.Total	T.Total	T.Total
151,8	0	0	430	CRTA. Local	Salida de Mutilva por CRTA. Local	0,656	6.30.00	6.30.00	6.30.00
150,4	1,371	1,371	439	PA 30	Cruce CRTA. Local con PA 30	0,361	6.32.56	6.33.26	6.34.07
146,6	5,25	3,879	453	PA 30	Olaz	-0,3	6.41.15	6.43.08	6.45.45
142,1	9,654	4,404	440	NA 2517	Cruce PA 30 con NA 2517 derecha	4	6.50.41	6.54.08	6.58.58
142,1	9,679	0,025	441	NA 2517	Arre	0,555	6.50.44	6.54.12	6.59.02
140,9	10,94	1,261	448	N 121 A	Oricáin	0,909	6.53.27	6.57.21	7.02.49
140,3	11,49	0,55	453	N 121 A	Cruce NA 2517 con N 121 A derecha	0,962	6.54.37	6.58.43	7.04.28
138,8	13,05	1,56	468	N 121 A	Sorauren	0,233	6.57.58	7.02.37	7.09.09
136,2	15,62	2,57	474	N 121 A	Olave	0,267	7.03.28	7.09.03	7.16.52
133,6	18,24	2,62	481	NA 8109	Cruce N 121 A con NA 8109 derecha	2,278	7.09.05	7.15.36	7.24.43
132,8	19,03	0,79	499	NA 8109	Ostiz	0,072	7.10.47	7.17.34	7.27.05
131,4	20,42	1,39	500	N 121 A	Cruce NA 8109 con N 121 A de frente	1,059	7.13.45	7.21.03	7.31.16
130,5	21,27	0,85	509	N 121 A	Burutáin	1,578	7.15.35	7.23.10	7.33.49
126,2	25,58	4,31	577	N 121 A	Alto de Olagüe	0,63	7.24.49	7.33.57	7.46.44
121,3	30,5	4,92	608	N 121 A	Ventas de Arraiz	4,778	7.35.21	7.46.15	8.01.30
119,8	32,02	1,52	679	NA 1210	Cruce N 121 A con NA 1210 derecha	3,659	7.38.37	7.50.03	8.06.04
117,5	34,33	2,31	791	NA 1210	Ventas de Ulzama	-1,22	7.43.34	7.55.49	8.12.59
115	36,83	2,5	855	NA 1210	Alto de Velate	-3,89	7.48.55	8.02.04	8.20.29
111,4	40,38	3,55	717	NA 1210	Venta San Blas	-5,97	7.56.32	8.10.57	8.31.08
106,7	45,12	4,74	434	NA 1210	Almádoz	-5,26	8.06.41	8.22.48	8.45.22
104,7	47,06	1,94	332	N 121 A	Cruce NA 1210 con NA 2540 derecha	-1,11	8.10.51	8.27.39	8.51.11
104,6	47,24	0,18	330	NA 1210	Cruce NA 2540 con N 121 A izquierda	-4,25	8.11.14	8.28.06	8.51.43
101,8	49,99	2,75	213	NA 1210	Cruce N 121 A con NA 1210 derecha	-2,25	8.17.07	8.34.59	8.59.58
100	51,77	1,78	173	NA 8303	Cruce NA 1210 con N 121 B de frente	-2,78	8.20.56	8.39.26	9.05.19
99,85	51,95	0,18	168	N 121 B	Cruce N 121 B con NA 1210 izquierda	-3,04	8.21.19	8.39.52	9.05.51
99,62	52,18	0,23	161	NA 1210	Oronoz Mugaire	-6,25	8.21.49	8.40.27	9.06.32
99,54	52,26	0,08	156	NA 8303	Cruce NA 1210 con NA 8303 derecha	0,785	8.21.59	8.40.39	9.06.47
97,63	54,17	1,91	171	N 121 B	Cruce NA 8303 con N 121 B izquierda	-0,67	8.26.05	8.45.26	9.12.31
97,48	54,32	0,15	170	NA 4453	Cruce N 121 B con NA 4453 izquierda	8,625	8.26.24	8.45.48	9.12.58
92,68	59,12	4,8	584	NA 4453	Alto de Bomiku	-0,14	8.36.41	8.57.48	9.27.22
85,08	66,72	7,6	573	NA 4453	Alto de Larrazu	-0,85	8.52.58	9.16.48	9.50.10
78,73	73,07	6,35	519	NA 4453	Alto de Eskisaroi	0,898	9.06.35	9.32.41	10.09.13
71,05	80,75	7,68	588	NA 4453	Alto de Otsondo	-4,49	9.23.02	9.51.53	10.32.15
70,36	81,44	0,69	557	N 121 B	Cruce NA 4453 con N 121 B derecha	-4,26	9.24.31	9.53.36	10.34.19
63,2	88,6	7,16	252	N 121 B	Ordoqui	-0,83	9.39.51	10.11.30	10.55.48
59,33	92,47	3,87	220	NA 8307	Cruce N 121 B con NA 8307 izquierda	-2,38	9.48.09	10.21.11	11.07.25
58,91	92,89	0,42	210	NA 8307	Elbete	-1,15	9.49.03	10.22.14	11.08.40
58,3	93,5	0,61	203	NA 8307	Elizondo	0,103	9.50.21	10.23.45	11.10.30
55,39	96,41	2,91	206	NA 8307	Irurita	8,333	9.56.36	10.31.02	11.19.14
55,27	96,53	0,12	216	NA 2540	Cruce NA 8307 con NA 2540 izquierda	-3,57	9.56.51	10.31.20	11.19.35
54,99	96,81	0,28	206	NA 1740	Cruce NA 2540 con NA 1740 izquierda	4,448	9.57.27	10.32.02	11.20.26
48,2	103,6	6,79	508	NA 1740	Meaka	5,588	10.12.00	10.49.00	11.40.48
39,7	112,1	8,5	983	NA 1740	Alto de Artesiaga	-4,55	10.30.13	11.10.15	12.06.18
33	118,8	6,7	678	NA 138	Cruce NA1740 con NA 138 derecha	-0,78	10.44.34	11.27.00	12.26.24
28,5	123,3	4,5	643	NA 138	Eugui	-1,12	10.54.13	11.38.15	12.39.54
26,9	124,9	1,6	625	NA 138	Tunel corto y sin luz	-2,6	10.57.39	11.42.15	12.44.42
25,9	125,9	1	599	NA 138	Urtasun	-1,24	10.59.47	11.44.45	12.47.42
22,5	129,3	3,4	557	NA 138	Saigós	-1,89	11.07.04	11.53.15	12.57.54
21,6	130,2	0,9	540	NA 135	Cruce NA 138 con NA 135 derecha	-2	11.09.00	11.55.30	13.00.36
21,5	130,3	0,1	538	NA 135	Zubiri	-0,77	11.09.13	11.55.45	13.00.54
18,5	133,3	3	515	NA 135	Urdániz	-0,74	11.15.39	12.03.15	13.09.54
16,6	135,2	1,9	501	NA 135	Larrasoaña	-0,54	11.19.43	12.08.00	13.15.36
12,9	138,9	3,7	481	NA 135	Zuriáin	1,167	11.27.39	12.17.15	13.26.42
11,7	140,1	1,2	495	NA 135	Anchóriz	-0,83	11.30.13	12.20.15	13.30.18
9,9	141,9	1,8	480	NA 135	Zabaldica	-1,33	11.34.04	12.24.45	13.35.42
7,8	144	2,1	452	PA 30	Cruce NA 135 con PA 30 de frente	0,25	11.38.34	12.30.00	13.42.00
6,2	145,6	1,6	456	PA 30	Olaz	-0,28	11.42.00	12.34.00	13.46.48
1,5	150,3	4,7	443	CRTA. Local	Cruce PA 30 con CRTA. Local derecha	-0,6	11.52.04	12.45.45	14.00.54
0	151,8	1,5	434	CRTA. Local	Mutilva	0,286	11.55.17	12.49.30	14.05.24

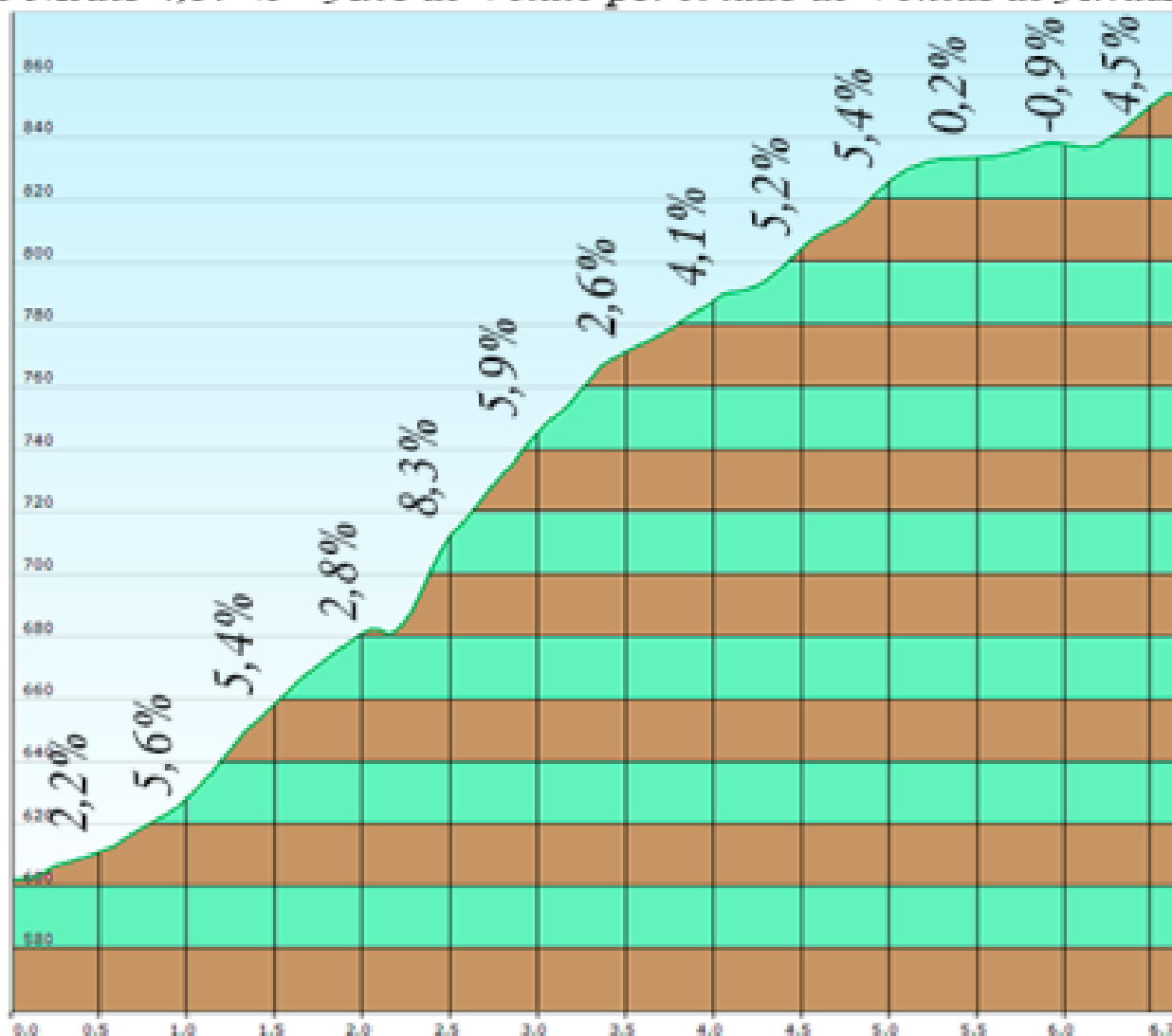




Altura máxima: 982, mts. Altura mínima: 156 mts.
 Desnivel acumulado: 2636,2 mts. Distancia total: 151,5 km.

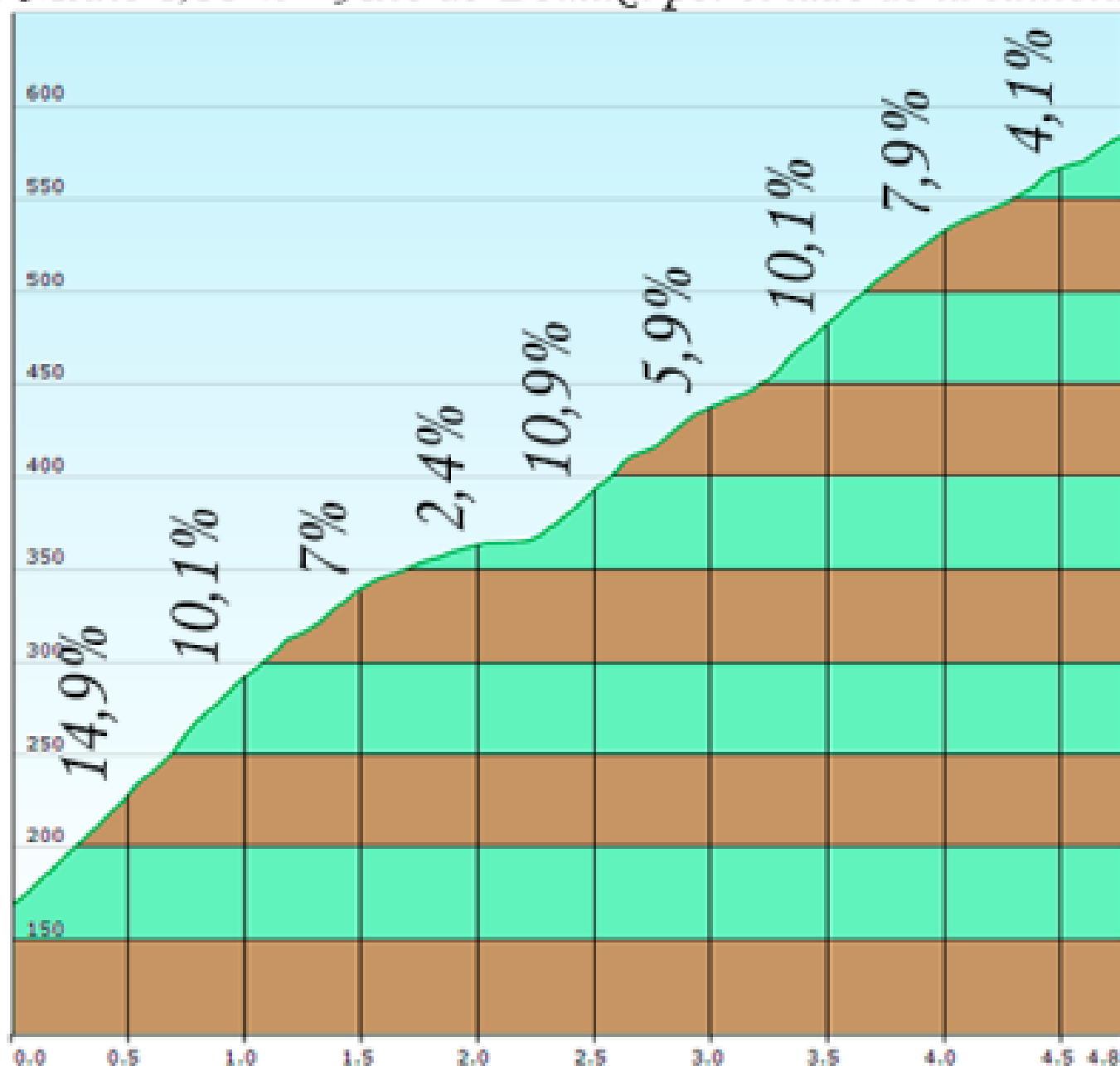


Altura máxima: 854,2 mts. Altura mínima: 601,8 mts.
 Desnivel acumulado: 252,3 mts. Distancia total: 6,66 km.
 % Medio 4,37 % Alto de Velate por el lado de Ventas de Arraiz.



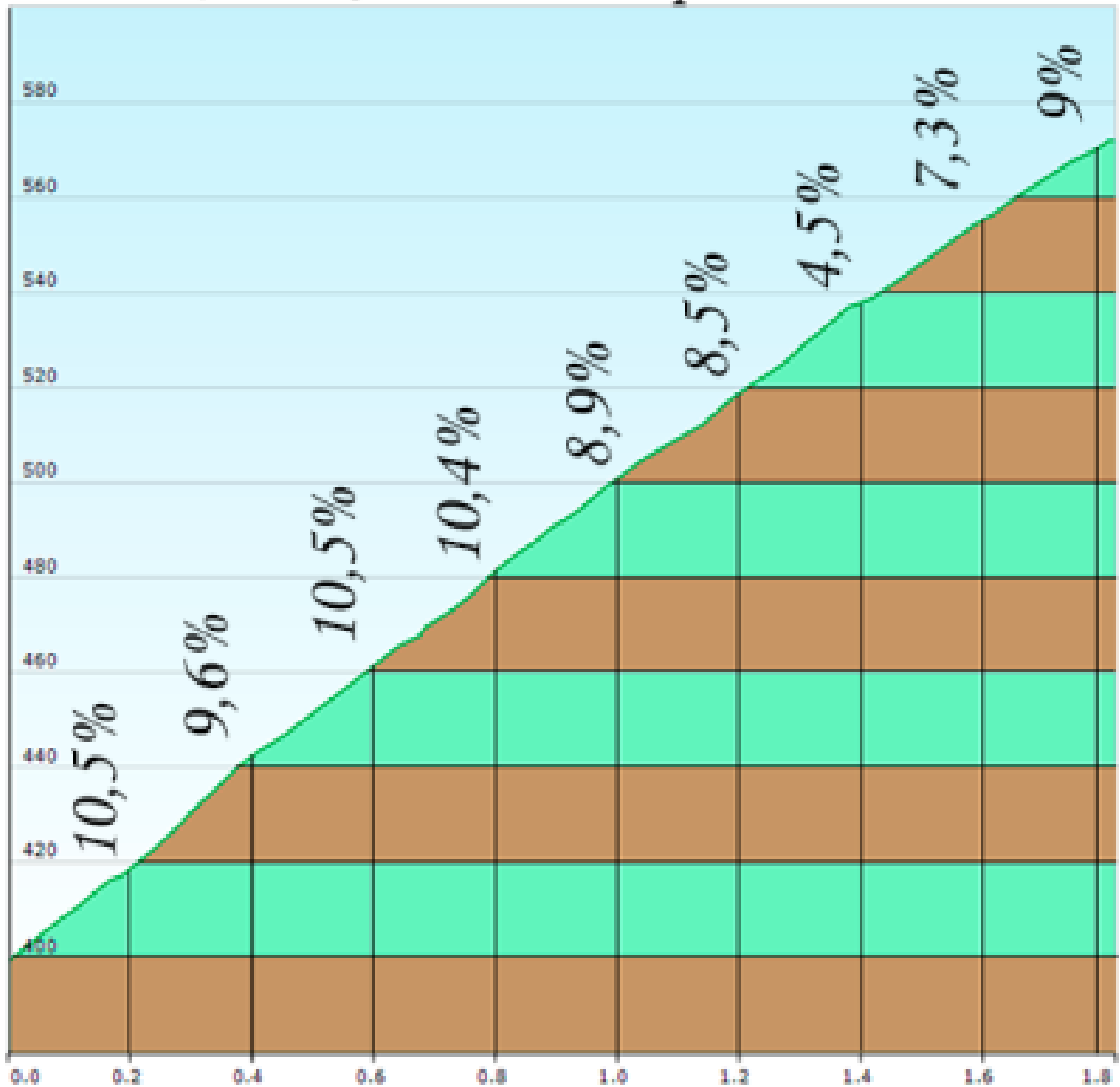


*Altura máxima: 583,3 mts. Altura mínima: 169,7 mts.
Desnivel acumulado: 412,8 mts. Distancia total: 4,79 km.
% Medio 8,88 % Alto de Domiku por el lado de la cantera.*



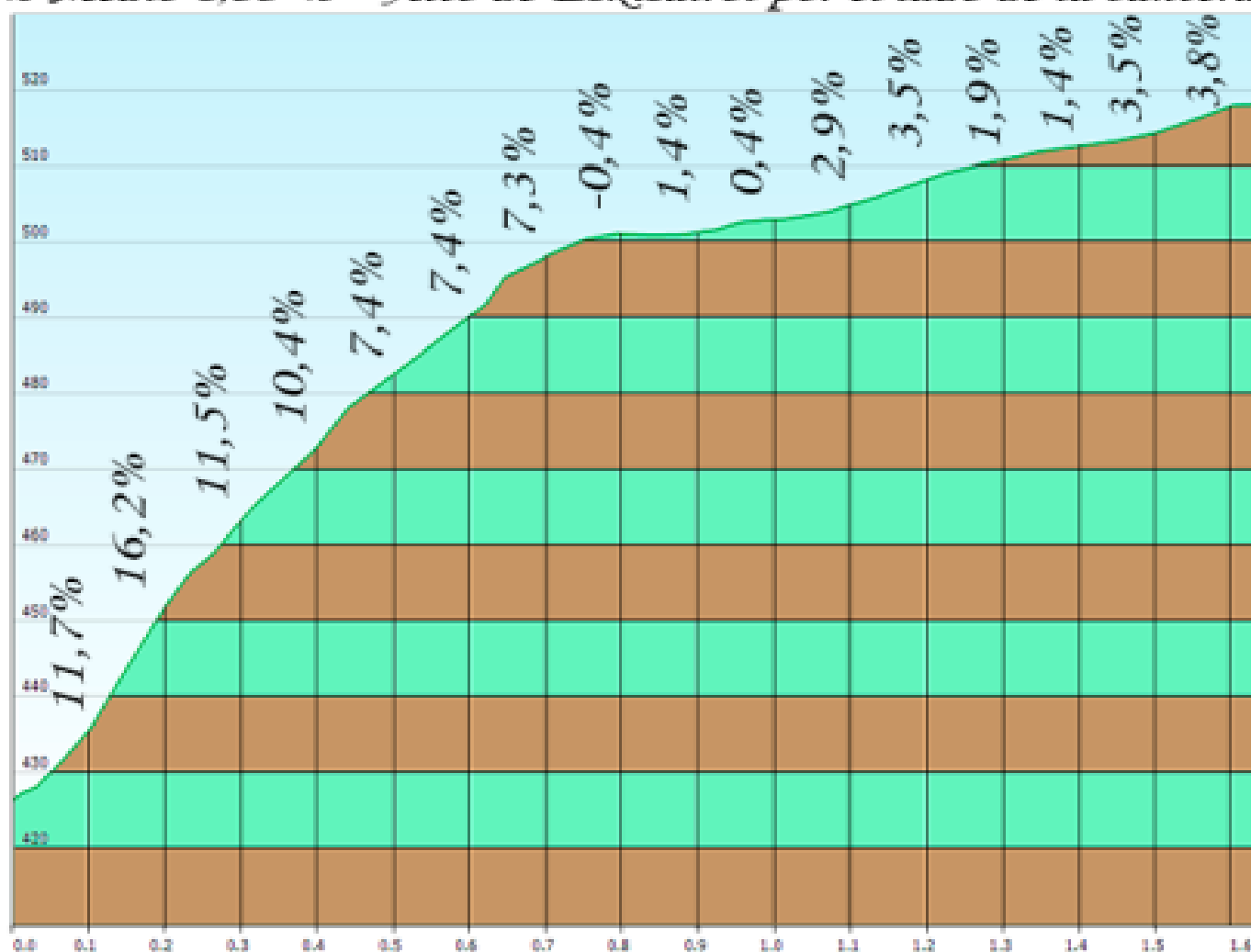


*Altura máxima: 572,1 mts. Altura mínima: 399,3 mts.
Desnivel acumulado: 172,8 mts. Distancia total: 1,83 km.
% Medio 99,46 % Alto de Larrazu por el lado de la cantera.*



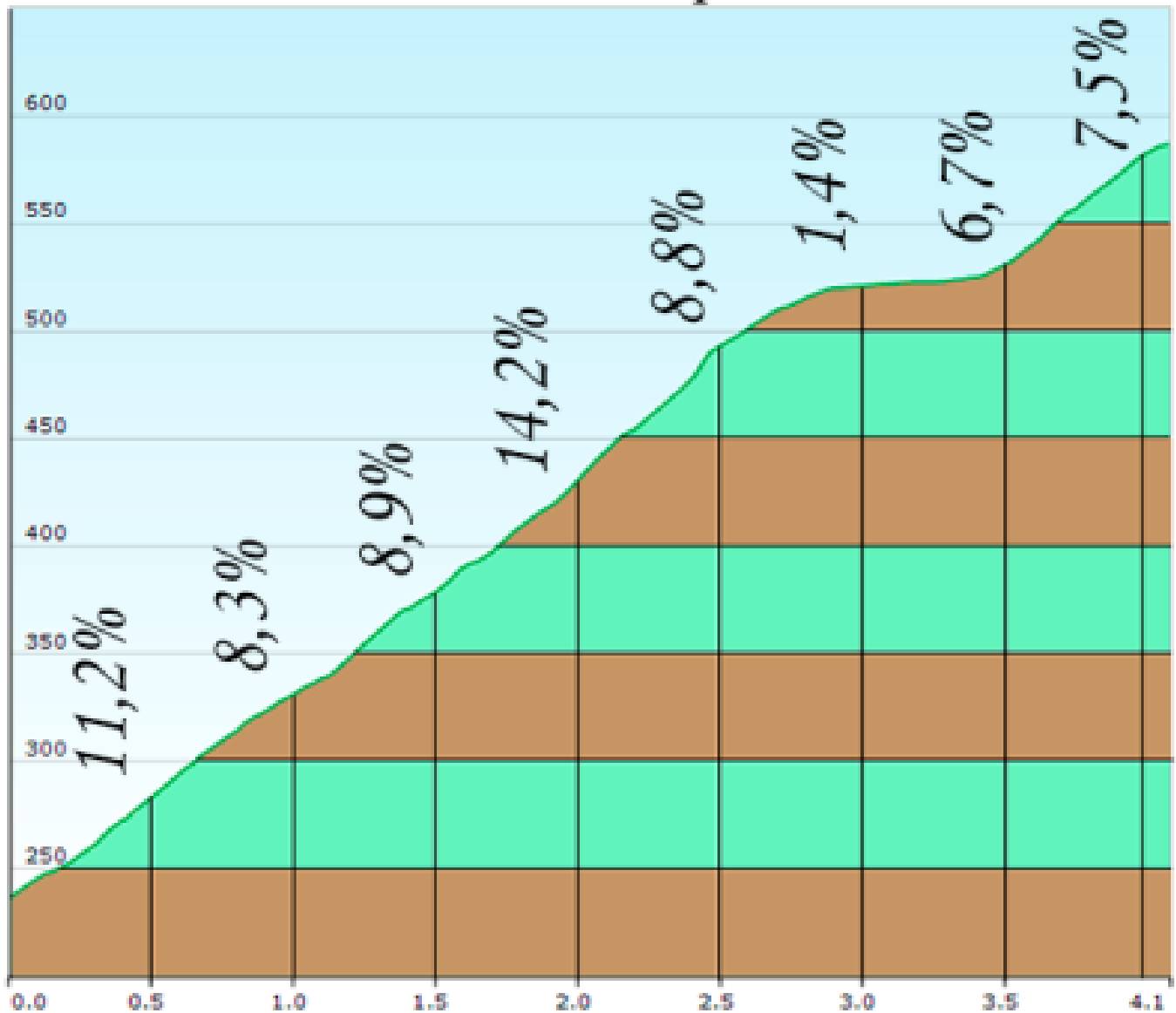


Altura máxima: 518,1 mts. Altura mínima: 426,3 mts.
Desnivel acumulado: 91 mts. Distancia total: 1,63 km.
% Medio 6,33 % Alto de Eskisairoi por el lado de la cantera.





Altura máxima: 587,2 mts. Altura mínima: 236,4 mts.
Desnivel acumulado: 349,6 mts. Distancia total: 4,08 km.
% Medio 9,05 % Alto de Otsondo por el lado de la cantera.





*Altura máxima: 982,5 mts. Altura mínima: 225,3 mts.
Desnivel acumulado: 756,3 mts. Distancia total: 13,78 km.
% Medio 5,6 % Alto de Artesiaga por el lado de Irurita.*

