

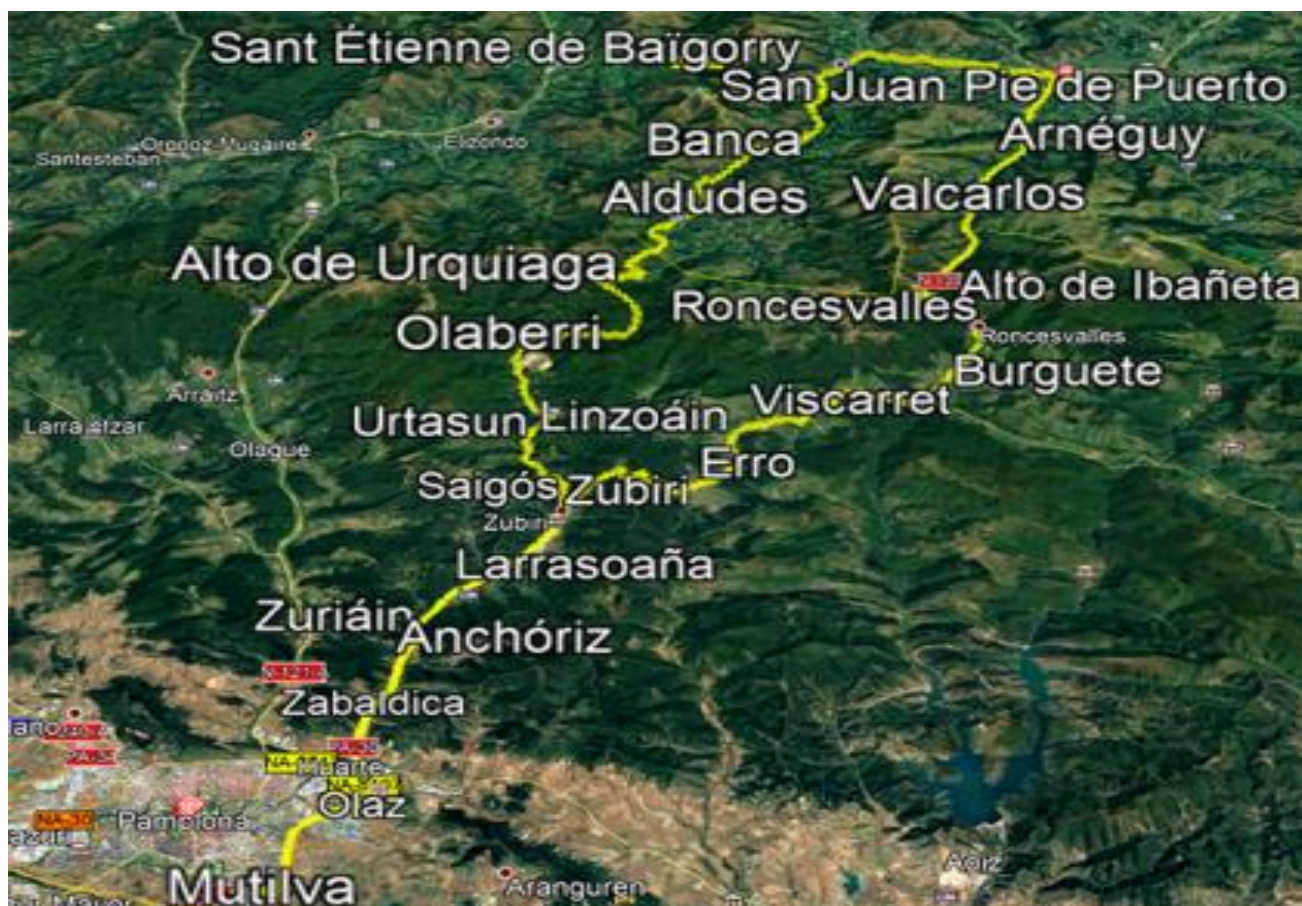


Vuelta al Valle de Aranguren- Egüés- Esteribar- Quito Real- Alduides- Valcarlos- Erro

Total Km 152,9
 Desnivel 604
 Pendiente media 0,39502943
 Coeficiente 129,759857

Distancia				Carretera	Recorrido	%	Kmh		
Falta	Total	Parcial	Altitud				28	24	20
				Puntos de población			T.Total	T.Total	T.Total
152,9	0	0	472	CRTA. Local	Salida de Mutilva por CRTA. Local	0,522	7.00.00	7.00.00	7.00.00
151,6	1,342	1,342	479	PA 30	Cruce CRTA. Local con PA 30 de frente	0,354	7.02.53	7.03.21	7.04.02
147,6	5,293	3,951	493	PA 30	Olaz	11,6	7.11.21	7.13.14	7.15.53
145,1	7,784	2,491	782	NA 135	Cruce PA 30 con NA 135 derecha	-12,8	7.16.41	7.19.28	7.23.21
143	9,917	2,133	510	NA 135	Zabaldica	0,799	7.21.15	7.24.48	7.29.45
141,2	11,67	1,753	524	NA 135	Anchóriz	-1,51	7.25.00	7.29.10	7.35.01
140,2	12,73	1,06	508	NA 135	Zuriáin	0,479	7.27.17	7.31.49	7.38.11
137	15,86	3,13	523	NA 135	Larrasoaña	0,765	7.33.59	7.39.39	7.47.35
135,1	17,82	1,96	538	NA 135	Urdániz	0,567	7.38.11	7.44.33	7.53.28
132,1	20,82	3	555	NA 135	Zubiri	0,667	7.44.37	7.52.03	8.02.28
131,5	21,42	0,6	559	NA 138	Cruce NA 135 con NA 138 izquierda	1,084	7.45.54	7.53.33	8.04.16
130,7	22,25	0,83	568	NA 138	Saigós	1,483	7.47.41	7.55.37	8.06.45
127,2	25,69	3,44	619	NA 138	Urtasun	1,878	7.55.03	8.04.13	8.17.04
126,2	26,73	1,04	638	NA 138	Tunel corto sin luz	1,56	7.57.17	8.06.49	8.20.11
125,1	27,82	1,09	659	NA 138	Eugui	2,342	7.59.37	8.09.33	8.23.28
116,8	36,09	8,27	784	NA 138	Olaberri	0,08	8.17.20	8.30.13	8.48.16
113	39,86	3,77	941	NA 138	Alto de Urquiaga	-2,43	8.25.25	8.39.39	8.59.35
106,9	46,04	6,18	792	NA 138	Ventas de Baztan	-6,02	8.38.39	8.55.06	9.18.07
106,7	46,21	0,17	787	D 58	Cruce NA 138 con D 58 de frente	-6,18	8.39.01	8.55.31	9.18.38
103,1	49,76	3,55	568	D 58	Esnazu	-5,67	8.46.38	9.04.24	9.29.17
100,8	52,13	2,37	421	D 948	Cruce D 58 con D 948 izquierda	-1,59	8.51.42	9.10.20	9.36.23
100,5	52,37	0,24	420	D 948	Alduides	-1,42	8.52.13	9.10.56	9.37.07
93,15	59,75	7,38	300	D 948	Banca	-1,19	9.08.02	9.29.23	9.59.15
84,85	68,05	8,3	198	D 948	ST Etienne de Baigorri	1,338	9.25.49	9.50.07	10.24.09
83,58	69,32	1,27	186	D 15	Cruce D 948 con D 15 derecha	0,249	9.28.33	9.53.18	10.27.58
80,29	72,61	3,29	259	D 15	Irouléguy	-1,36	9.35.36	10.01.32	10.37.50
75,96	76,94	4,33	205	D 15	Ascarat	-1,48	9.44.52	10.12.21	10.50.49
75	77,9	0,96	187	D 918	Cruce D 15 con D 918 derecha	0,909	9.46.56	10.14.45	10.53.42
74,88	78,02	0,12	189	D 918	ST Jean Foot del Puerto	1,083	9.47.11	10.15.03	10.54.04
74,34	78,56	0,54	193	D 933	Cruce D 918 con D 933 derecha	1,081	9.48.21	10.16.24	10.55.41
66,94	85,96	7,4	275	D 933	Arnéguy	2,848	10.04.12	10.34.54	11.17.53
66,66	86,24	0,28	276	NA 135	Cruce D 933 con NA 135 de frente	4,53	10.04.48	10.35.36	11.18.43
63,85	89,05	2,81	363	NA 135	Valcarlos	3,858	10.10.49	10.42.38	11.27.09
49	103,9	14,85	1.076	NA 135	Alto de Ibañeta	-4,08	10.42.39	11.19.45	12.11.42
47,6	105,3	1,4	990	NA 135	Roncesvalles	-1,41	10.45.39	11.23.15	12.15.54
45	107,9	2,6	913	NA 135	Burgete	0,484	10.51.13	11.29.45	12.23.42
41	111,9	4	897	NA 135	Espinal	-1,52	10.59.47	11.39.45	12.35.42
38,8	114,1	2,2	943	NA 135	Alto de Mezquíriz	-3,2	11.04.30	11.45.15	12.42.18
34,6	118,3	4,2	800	NA 135	Viscarret	-2,37	11.13.30	11.55.45	12.54.54
32,9	120	1,7	754	NA 135	Linzoáin	1,131	11.17.09	12.00.00	13.00.00
30	122,9	2,9	691	NA 135	Erro	-1	11.23.21	12.07.15	13.08.42
26,8	126,1	3,2	823	NA 135	Alto de Erro	-4,78	11.30.13	12.15.15	13.18.18
23,2	129,7	3,6	623	NA 135	Agorreta	-1,69	11.37.56	12.24.15	13.29.06
21,4	131,5	1,8	565	NA 135	Zubiri	-0,74	11.41.47	12.28.45	13.34.30
18,3	134,6	3,1	540	NA 135	Urdániz	-0,57	11.48.26	12.36.30	13.43.48
16,4	136,5	1,9	528	NA 135	Larrasoaña	-0,15	11.52.30	12.41.15	13.49.30
12,7	140,2	3,7	508	NA 135	Zuriáin	-0,03	12.00.26	12.50.30	14.00.36
11,6	141,3	1,1	521	NA 135	Anchóriz	-1,15	12.02.47	12.53.15	14.03.54
9,7	143,2	1,9	507	NA 135	Zabaldica	-0,72	12.06.51	12.58.00	14.09.36
7,5	145,4	2,2	474	PA 30	Cruce NA 135 con PA 30 de frente	-0,13	12.11.34	13.03.30	14.16.12
6,1	146,8	1,4	481	PA 30	Olaz	-0,31	12.14.34	13.07.00	14.20.24
1,3	151,6	4,8	466	CRTA. Local	Cruce PA 30 con CRTA. Local derecha	0,307	12.24.51	13.19.00	14.34.48
0	152,9	1,3	462	CRTA. Local	Mutilva	0,302	12.27.39	13.22.15	14.38.42





Altura máxima: 1076 mts. Altura mínima: 152,4 mts.

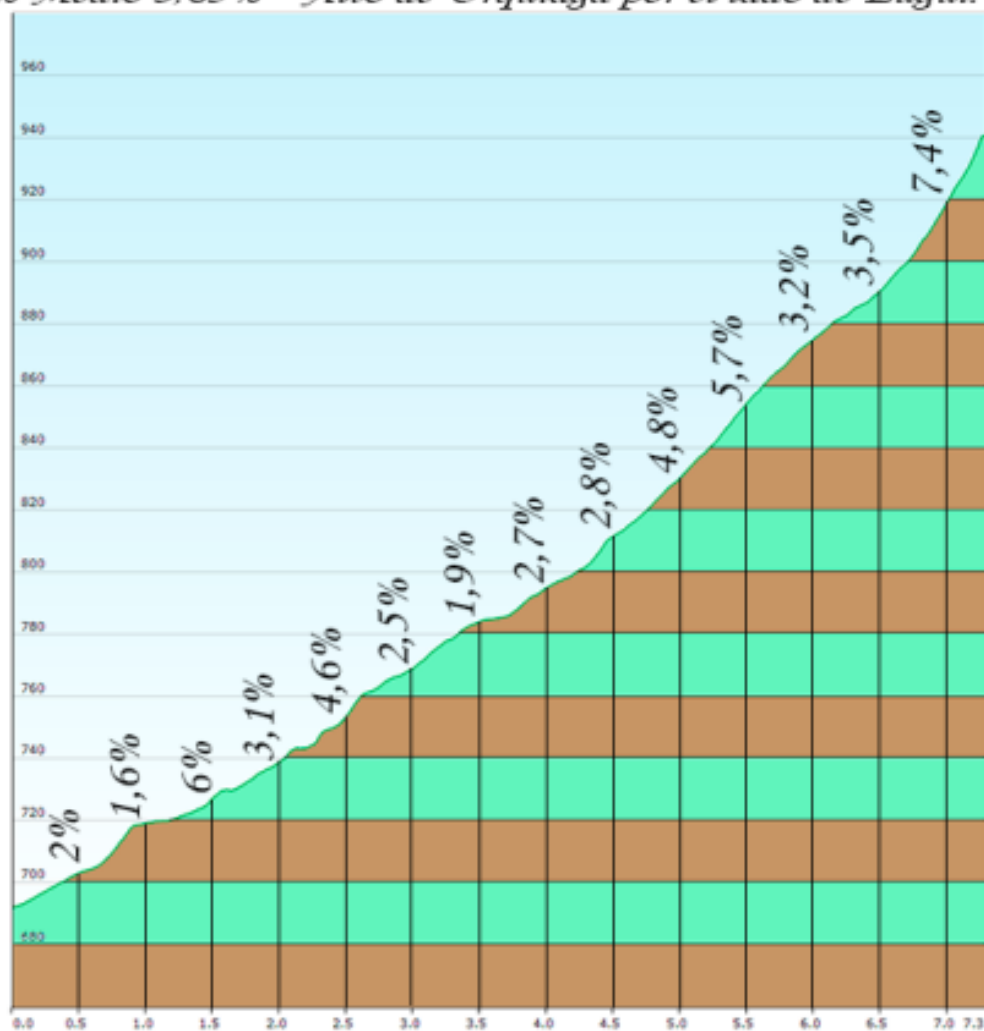
Desnivel acumulado: 2154,8 mts. Distancia total: 152,9 km.



Altura máxima: 940,5 mts. Altura mínima: 691,9 mts.

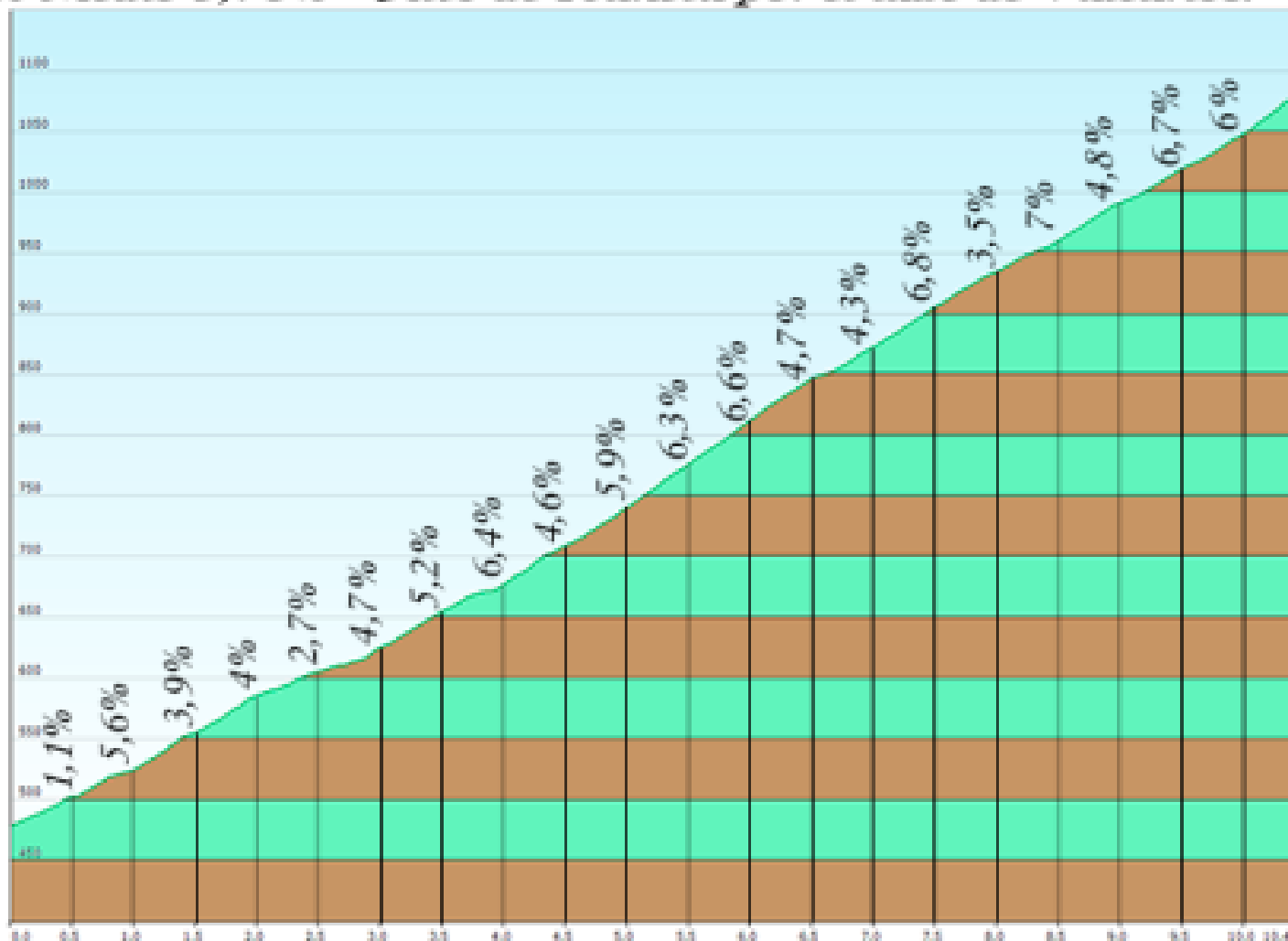
Desnivel acumulado: 246,3 mts. Distancia total: 7,3 km.

% Medio 3,65% Alto de Urquiaga por el lado de Eugui.






*Altura máxima: 1076 mts. Altura mínima: 478,3 mts.
Desnivel acumulado: 597,8 mts. Distancia total: 10,41 km.
% Medio 5,76% Alto de Ibañeta por el lado de Valcarlos.*





Altura máxima: 942,8 mts. Altura mínima: 898,9 mts.
Desnivel acumulado: 43,9 mts. Distancia total: 0,86 km.
% Medio 5,08% Alto de Mezquíriz por el lado de Espinal.





Altura máxima: 822,6 mts. Altura mínima: 690,3 mts.
Desnivel acumulado: 132,3 mts. Distancia total: 2,58 km.
% Medio 5,13% Alto de Erro por el lado de Erro.

