

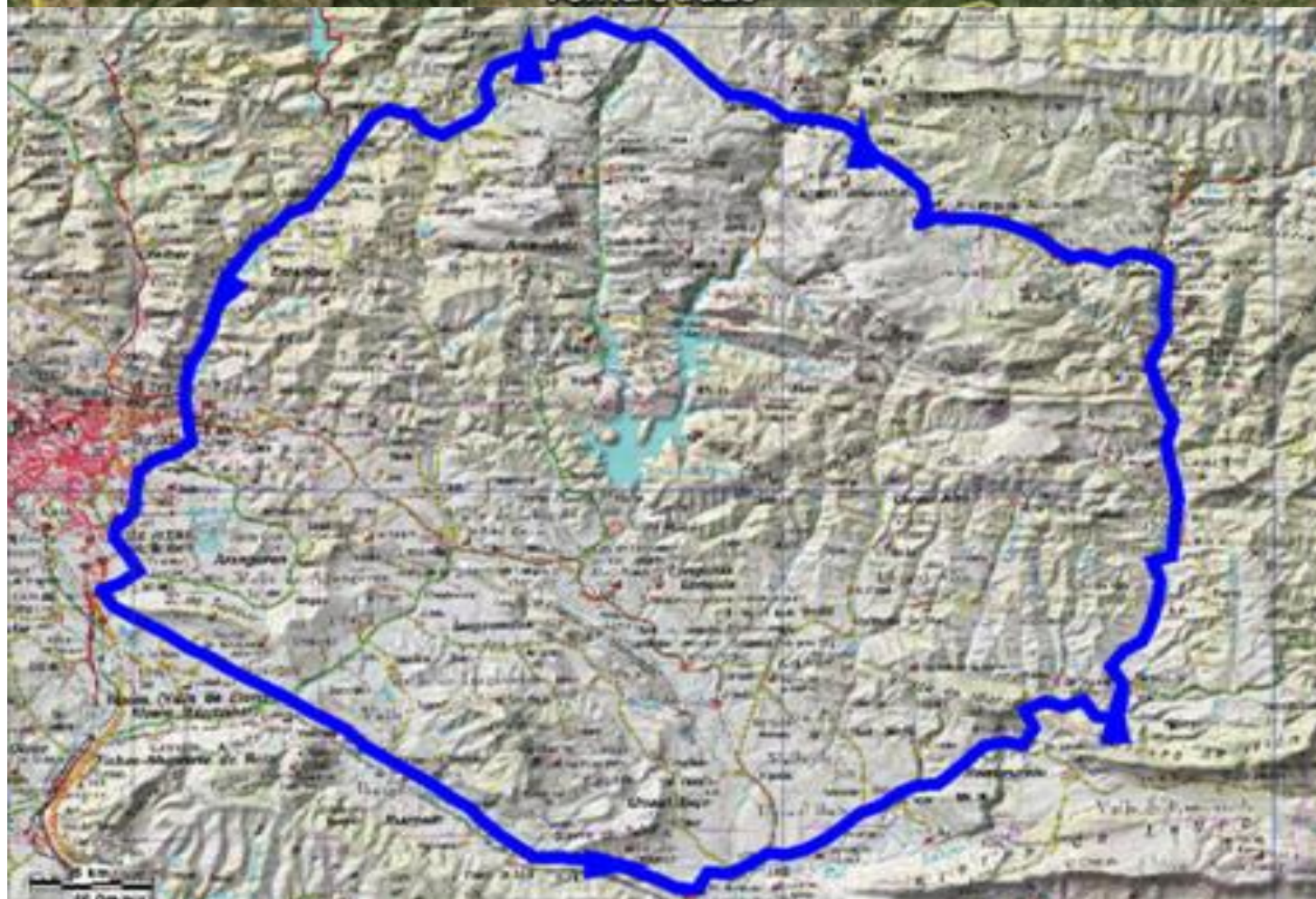
Vuelta al Valle de Aranguren- Elorz- Ibargoiti- Romanzado- Salazar- Aezcoa- Erro- Esteribar- Almiradio de Navascues



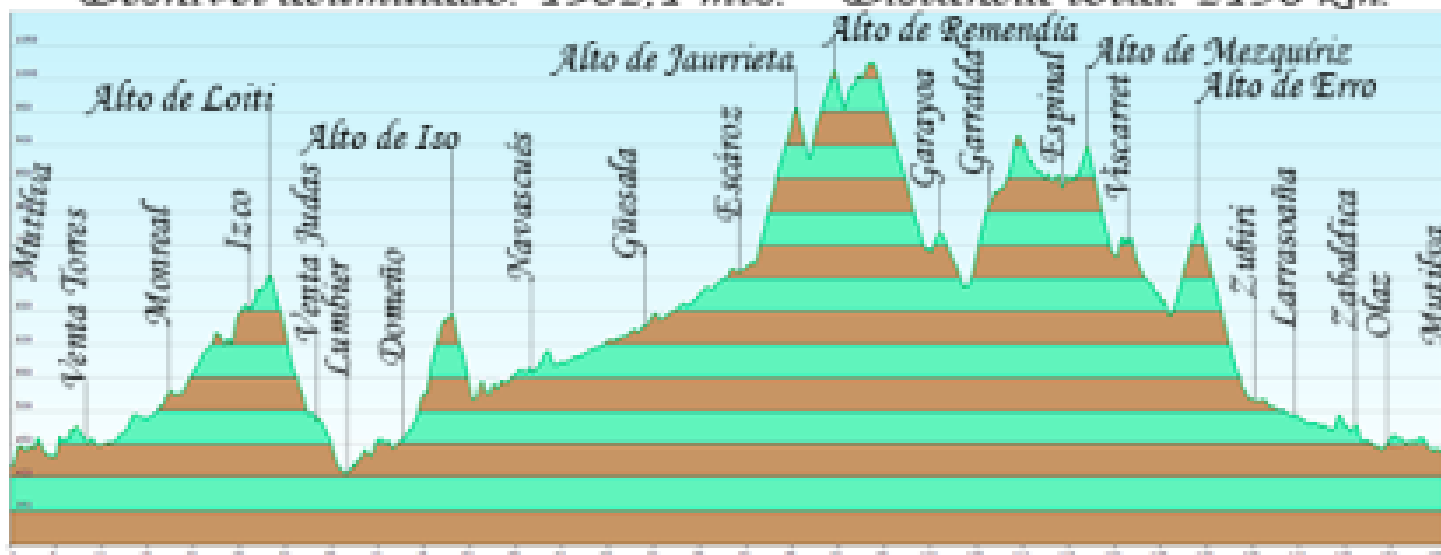
Total Km 156
 Desnivel 608
 Pendiente media 0,38974359
 Coeficiente 162,154317

| Distancia | | | | Carretera | Recorrido | % | Kmh | | |
|-----------|-------|---------|---------|---------------------|---|-------|----------|----------|----------|
| Falta | Total | Parcial | Altitud | | | | 28 | 24 | 20 |
| | | | | Puntos de población | | | T.Total | T.Total | T.Total |
| 156 | 0 | 0 | 416 | CRTA. Local | Salida de Mutilva por CRTA. Local | 3,667 | 7.00.00 | 7.00.00 | 7.00.00 |
| 155,3 | 0,709 | 0,709 | 442 | NA 2310 | Cruce CRTA. Local con NA 2310 izquierda | 0,155 | 7.01.31 | 7.01.46 | 7.02.08 |
| 153,4 | 2,642 | 1,933 | 445 | NA 2311 | Cruce NA 2310 con NA 2311 de frente | 4,516 | 7.05.40 | 7.06.36 | 7.07.56 |
| 153 | 2,952 | 0,31 | 459 | NA 2311 | Tajonar | -1,32 | 7.06.20 | 7.07.23 | 7.08.51 |
| 152,9 | 3,103 | 0,151 | 457 | C/. Larraizco | Cruce NA 2311 con C/. Larraizco derecha | 0,373 | 7.06.39 | 7.07.45 | 7.09.19 |
| 149,4 | 6,586 | 3,483 | 470 | NA 2420 | Cruce C/. Larraizco con NA 2420 izquierda | -1 | 7.14.07 | 7.16.28 | 7.19.45 |
| 147,7 | 8,291 | 1,705 | 453 | NA 2420 | Venta Torres | -0,36 | 7.17.46 | 7.20.44 | 7.24.52 |
| 146,3 | 9,681 | 1,39 | 448 | NA 2420 | Zulueta | 0,724 | 7.20.45 | 7.24.12 | 7.29.03 |
| 144,1 | 11,89 | 2,209 | 464 | NA 2420 | Elorz | 1,165 | 7.25.29 | 7.29.43 | 7.35.40 |
| 138,8 | 17,21 | 5,32 | 526 | NA 2420 | Monreal | 1,437 | 7.36.53 | 7.43.01 | 7.51.38 |
| 135,2 | 20,76 | 3,55 | 577 | NA 2420 | Idocin | 1,415 | 7.44.29 | 7.51.54 | 8.02.17 |
| 129,9 | 26,06 | 5,3 | 652 | NA 2420 | Izco | 2,476 | 7.55.51 | 8.05.09 | 8.18.11 |
| 127,8 | 28,16 | 2,1 | 704 | NA 2420 | Alto de Loiti | -4,13 | 8.00.21 | 8.10.24 | 8.24.29 |
| 122,6 | 33,42 | 5,26 | 487 | NA 2420 | Venta Judas | -0,4 | 8.11.37 | 8.23.33 | 8.40.16 |
| 122,3 | 33,67 | 0,25 | 486 | NA 150 | Cruce NA 2420 con NA 150 izquierda | -2,51 | 8.12.09 | 8.24.10 | 8.41.01 |
| 119,3 | 36,74 | 3,07 | 409 | NA 150 | Lumbier | 1,325 | 8.18.44 | 8.31.51 | 8.50.13 |
| 118,4 | 37,57 | 0,83 | 420 | NA 178 | Cruce NA 150 con NA 178 derecha | 0,886 | 8.20.30 | 8.33.55 | 8.52.43 |
| 112,5 | 43,55 | 5,98 | 473 | NA 178 | Domeño | 3,945 | 8.33.19 | 8.48.53 | 9.10.39 |
| 108,1 | 47,91 | 4,36 | 645 | NA 178 | Alto de Iso | -0,53 | 8.42.40 | 8.59.47 | 9.23.44 |
| 97,45 | 58,55 | 10,64 | 589 | NA 178 | Navascués | 0,278 | 9.05.28 | 9.26.23 | 9.55.39 |
| 89,18 | 66,82 | 8,27 | 612 | NA 178 | Uscarrés | 0,829 | 9.23.11 | 9.47.03 | 10.20.28 |
| 85,56 | 70,44 | 3,62 | 642 | NA 178 | Güesa | 0,58 | 9.30.57 | 9.56.06 | 10.31.19 |
| 81,77 | 74,23 | 3,79 | 664 | NA 178 | Sarriés | 0,933 | 9.39.04 | 10.05.34 | 10.42.41 |
| 79,52 | 76,48 | 2,25 | 685 | NA 178 | Esparza de Salazar | 1,534 | 9.43.53 | 10.11.12 | 10.49.26 |
| 77,76 | 78,24 | 1,76 | 712 | NA 178 | Oronz | 0,482 | 9.47.39 | 10.15.36 | 10.54.43 |
| 75,48 | 80,52 | 2,28 | 723 | NA 178 | Escároz | -0,23 | 9.52.33 | 10.21.18 | 11.01.34 |
| 75,05 | 80,95 | 0,43 | 722 | NA 140 | Cruce NA 178 con NA 140 izquierda | 5,306 | 9.53.28 | 10.22.23 | 11.02.51 |
| 70,64 | 85,36 | 4,41 | 956 | NA 140 | Alto de Jaurrieta | -5,64 | 10.02.55 | 10.33.24 | 11.16.05 |
| 69,7 | 86,3 | 0,94 | 903 | NA 140 | Jaurrieta | 3,385 | 10.04.56 | 10.35.45 | 11.18.54 |
| 66,45 | 89,55 | 3,25 | 1.013 | NA 140 | Alto de Remendia | 0,293 | 10.11.54 | 10.43.52 | 11.28.39 |
| 62,7 | 93,3 | 3,75 | 1.024 | NA 140 | Abaurrea Alta | -3,24 | 10.19.56 | 10.53.15 | 11.39.54 |
| 54,8 | 101,2 | 7,9 | 768 | NA 140 | Garayoa | -3 | 10.36.51 | 11.13.00 | 12.03.36 |
| 52,1 | 103,9 | 2,7 | 687 | NA 140 | Arive | 4,7 | 10.42.39 | 11.19.45 | 12.11.42 |
| 49,1 | 106,9 | 3 | 828 | NA 140 | Garralda | 0,328 | 10.49.04 | 11.27.15 | 12.20.42 |
| 43 | 113 | 6,1 | 848 | NA 135 | Cruce NA 140 con NA 135 izquierda | -0,05 | 11.02.09 | 11.42.30 | 12.39.00 |
| 41 | 115 | 2 | 847 | NA 135 | Espinal | 2,476 | 11.06.26 | 11.47.30 | 12.45.00 |
| 38,9 | 117,1 | 2,1 | 899 | NA 135 | Alto de Mezquíriz | -3,36 | 11.10.56 | 11.52.45 | 12.51.18 |
| 34,7 | 121,3 | 4,2 | 758 | NA 135 | Viscarret | -2,94 | 11.19.56 | 12.03.15 | 13.03.54 |
| 33 | 123 | 1,7 | 708 | NA 135 | Linzoáin | -2,17 | 11.23.34 | 12.07.30 | 13.09.00 |
| 30 | 126 | 3 | 643 | NA 135 | Erro | 4,516 | 11.30.00 | 12.15.00 | 13.18.00 |
| 26,9 | 129,1 | 3,1 | 783 | NA 135 | Alto de Erro | -5,39 | 11.36.39 | 12.22.45 | 13.27.18 |
| 23,1 | 132,9 | 3,8 | 578 | NA 135 | Agorreta | -3,47 | 11.44.47 | 12.32.15 | 13.38.42 |
| 21,4 | 134,6 | 1,7 | 519 | NA 135 | Zubiri | -0,57 | 11.48.26 | 12.36.30 | 13.43.48 |
| 18,4 | 137,6 | 3 | 502 | NA 135 | Urdániz | -0,47 | 11.54.51 | 12.44.00 | 13.52.48 |
| 16,5 | 139,5 | 1,9 | 493 | NA 135 | Larrasoña | -0,54 | 11.58.56 | 12.48.45 | 13.58.30 |
| 12,8 | 143,2 | 3,7 | 473 | NA 135 | Zuriáin | 1,818 | 12.06.51 | 12.58.00 | 14.09.36 |
| 11,7 | 144,3 | 1,1 | 493 | NA 135 | Anchóriz | -0,74 | 12.09.13 | 13.00.45 | 14.12.54 |
| 9,8 | 146,2 | 1,9 | 479 | NA 135 | Zabaldica | -1,45 | 12.13.17 | 13.05.30 | 14.18.36 |
| 7,6 | 148,4 | 2,2 | 447 | PA 30 | Cruce NA 135 con PA 30 de frente | 0,533 | 12.18.00 | 13.11.00 | 14.25.12 |
| 6,1 | 149,9 | 1,5 | 455 | PA 30 | Olaz | -0,34 | 12.21.13 | 13.14.45 | 14.29.42 |
| 1,4 | 154,6 | 4,7 | 439 | CRTA. Local | Cruce PA 30 con CRTA. Local derecha | -0,36 | 12.31.17 | 13.26.30 | 14.43.48 |
| 0 | 156 | 1,4 | 434 | CRTA. Local | Mutilva | 0,278 | 12.34.17 | 13.30.00 | 14.48.00 |

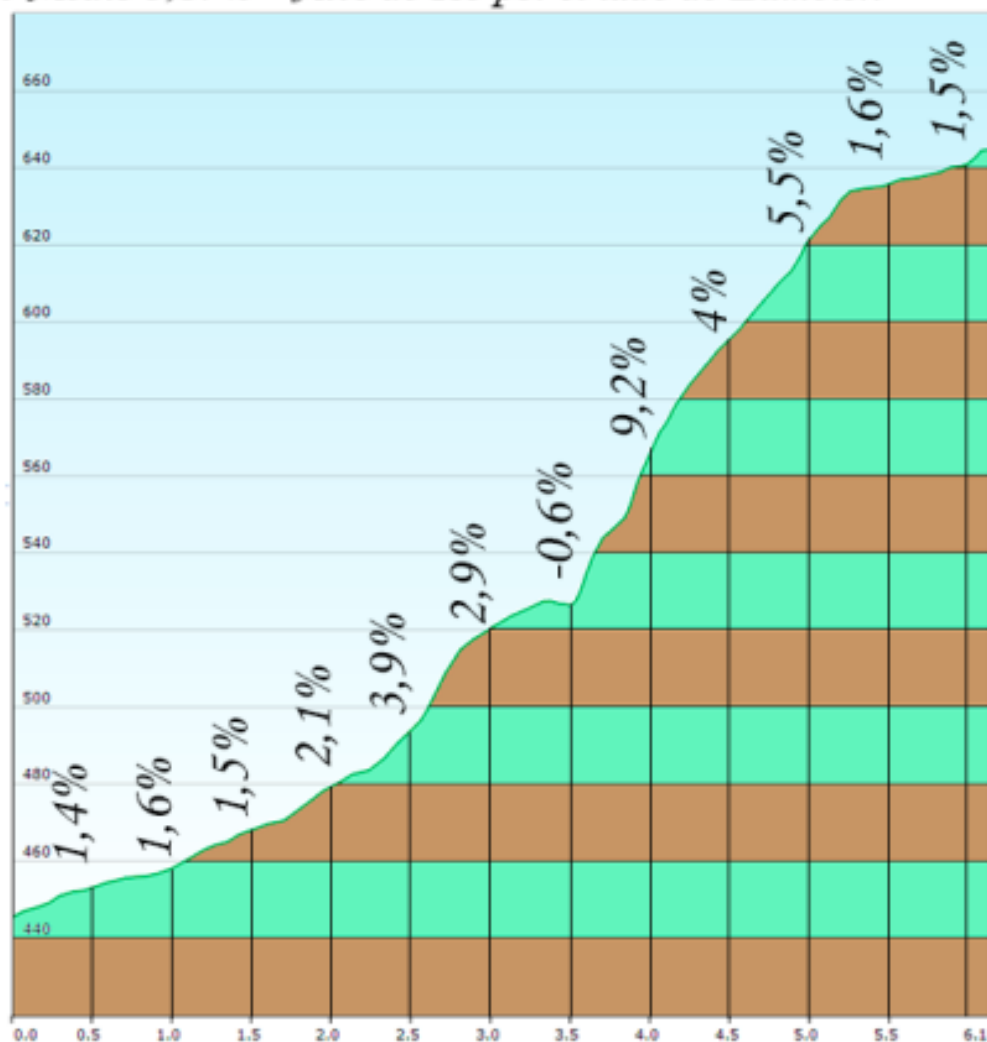




Altura máxima: 1024,7 mts. Altura mínima: 405,2 mts.
 Desnivel acumulado: 1982,1 mts. Distancia total: 2156 km.

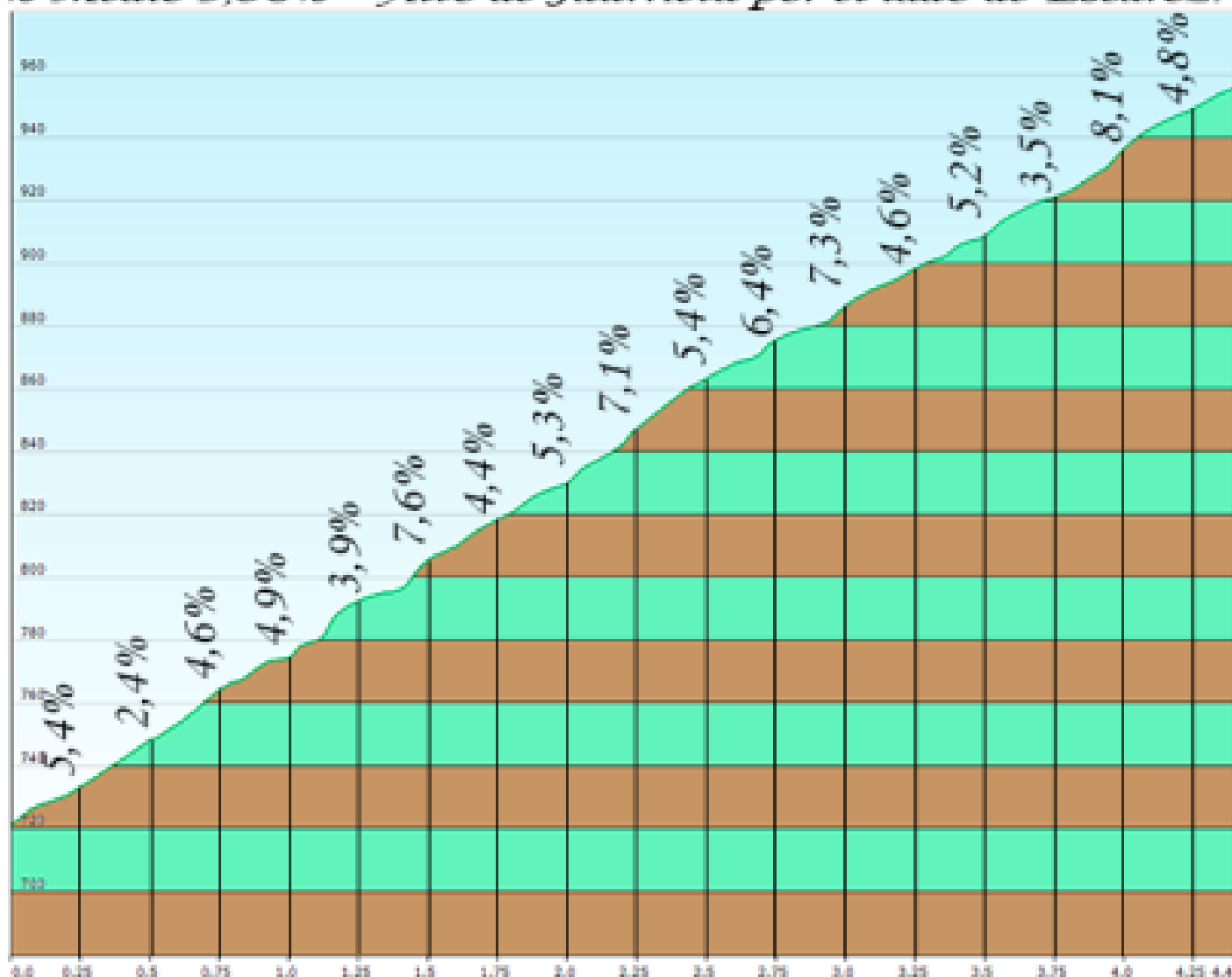


Altura máxima: 644,7 mts. Altura mínima: 445,4 mts.
 Desnivel acumulado: 194,2 mts. Distancia total: 6,14 km.
 % Medio 3,87% Alto de Iso por el lado de Lumbier.



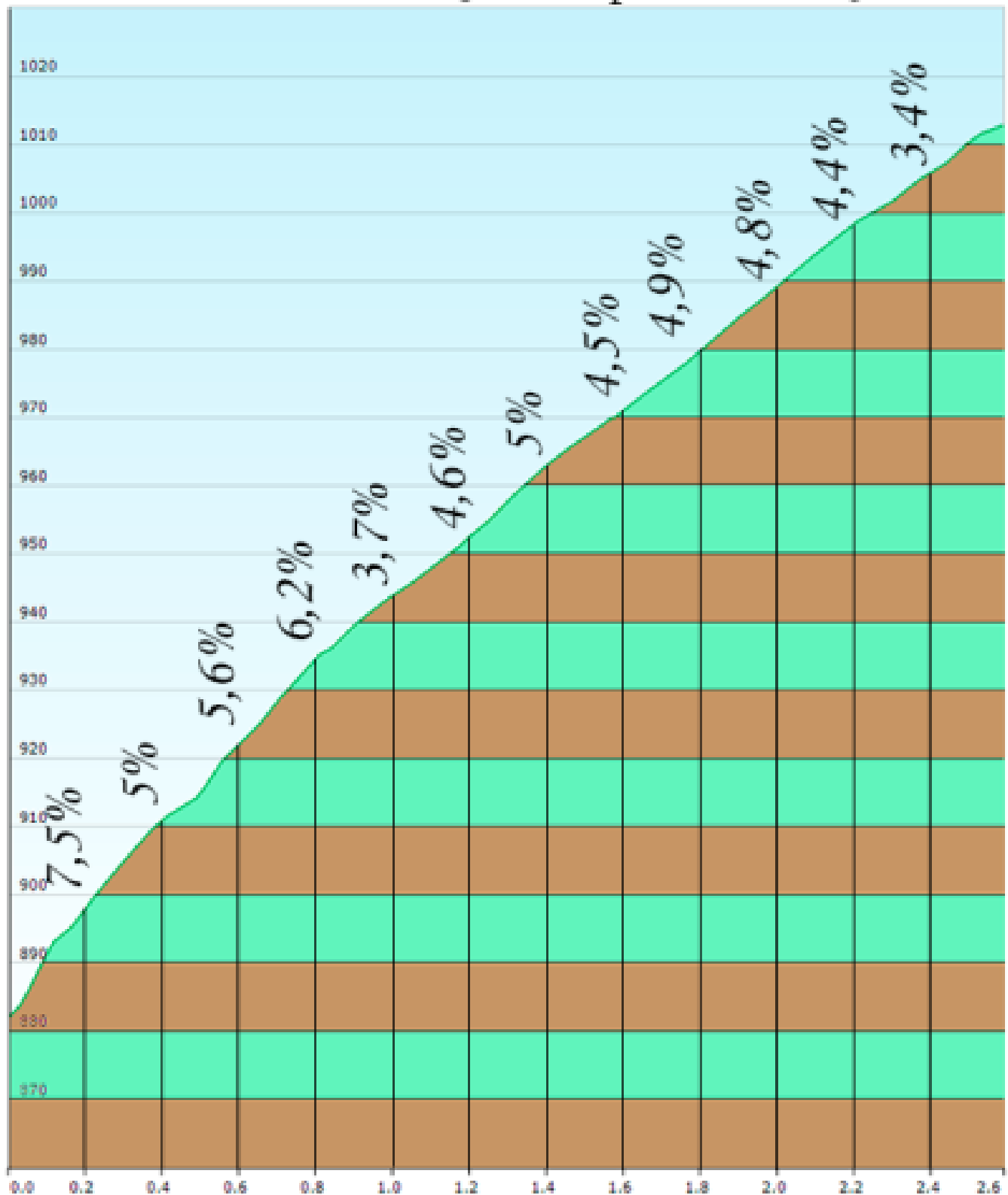


Altura máxima: 955,8 mts. Altura mínima: 721 mts.
Desnivel acumulado: 234,5 mts. Distancia total: 4,41 km.
% Medio 5,36% Alto de Jaurrieta por el lado de Escároz.





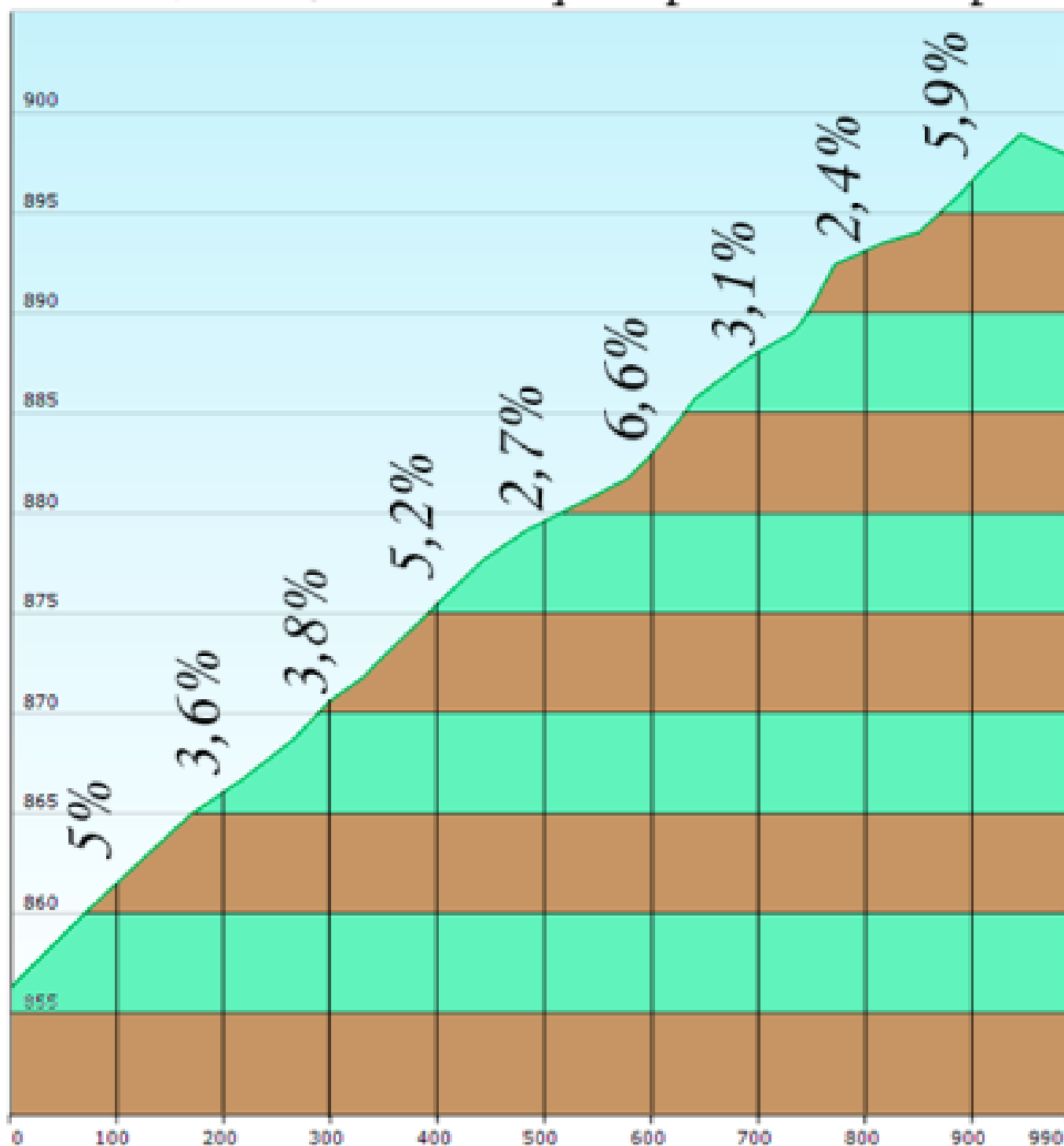
Altura máxima: 1012,8 mts. Altura mínima: 882,1 mts.
Desnivel acumulado: 130,7 mts. Distancia total: 2,6 km.
% Medio 5,04% Alto de Remendía por el lado de Jaurrieta.



Altura máxima: 892 mts. Altura mínima: 856,3 mts.

Desnivel acumulado: 417 mts. Distancia total: 0,99 km.

% Medio 4,49% Alto de Mezquiriz por el lado de Espinal.





Altura máxima: 782.5 mts. Altura mínima: 647.1 mts.
Desnivel acumulado: 135.4 mts. Distancia total: 2.67 km.
% Medio 5.07% Alto de Erro por el lado de Erro.

