

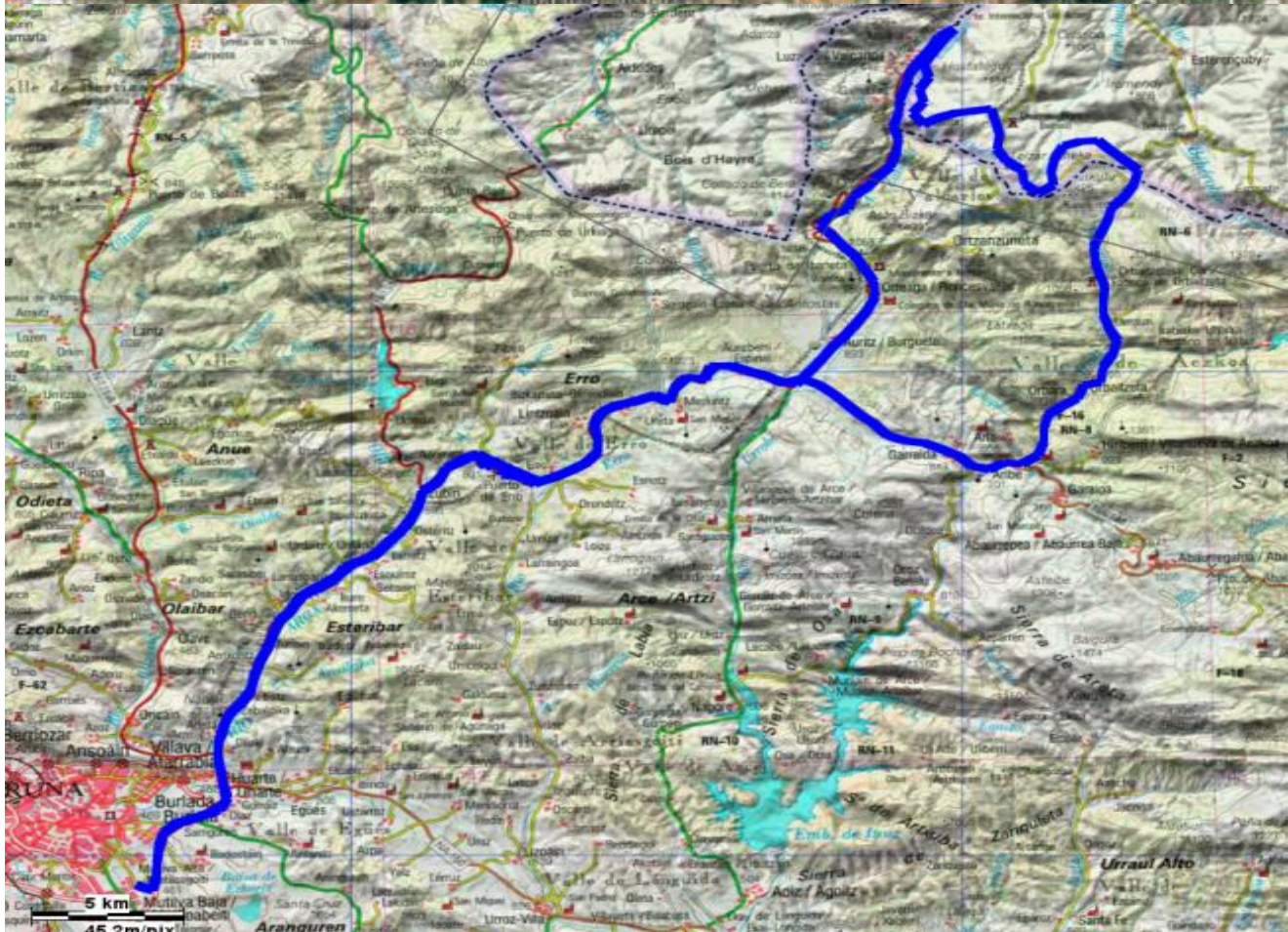
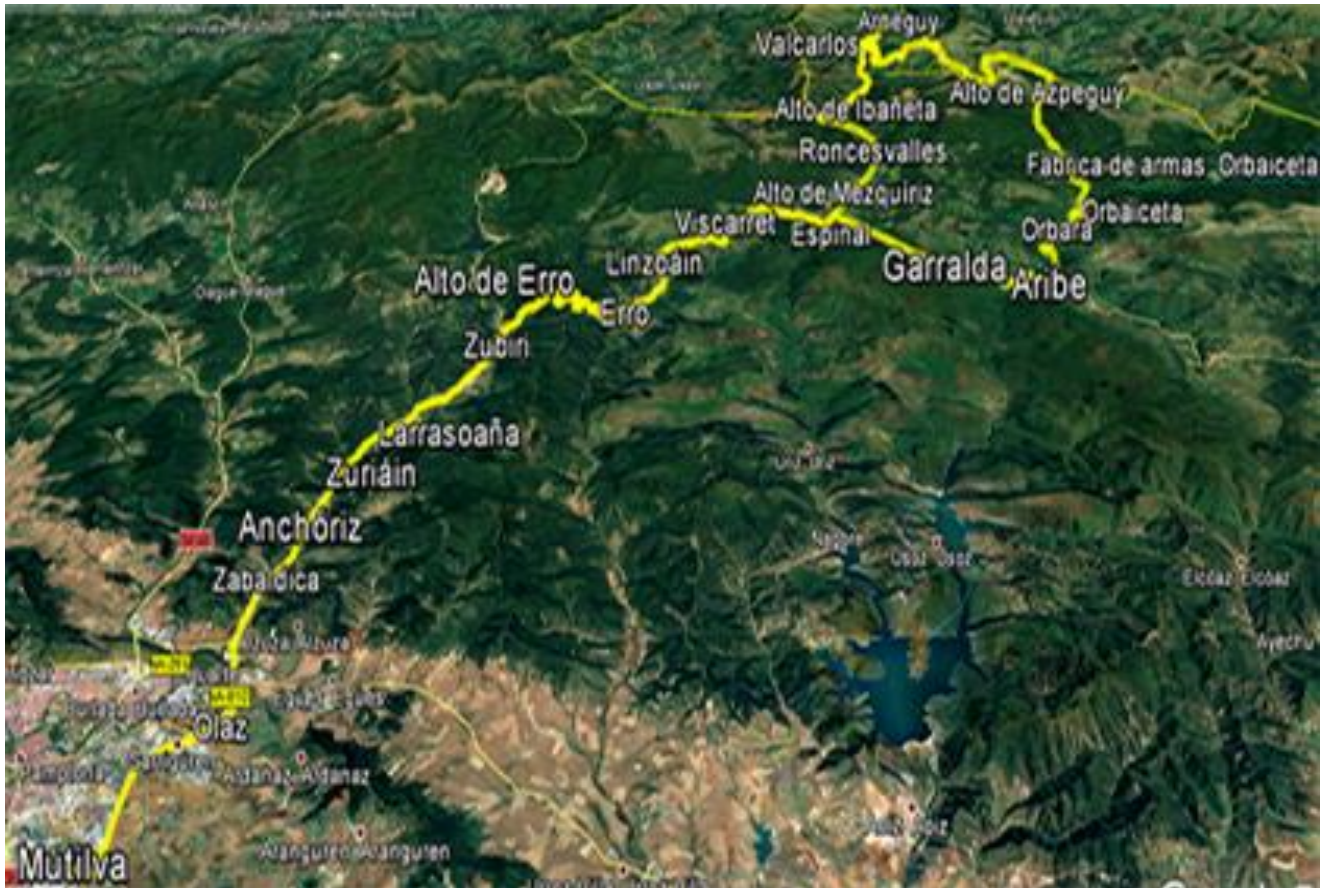


Vuelta al Valle de Aranguren- Egúés- Esteribar- Erro- Aezcua- Valcarlos- Francia

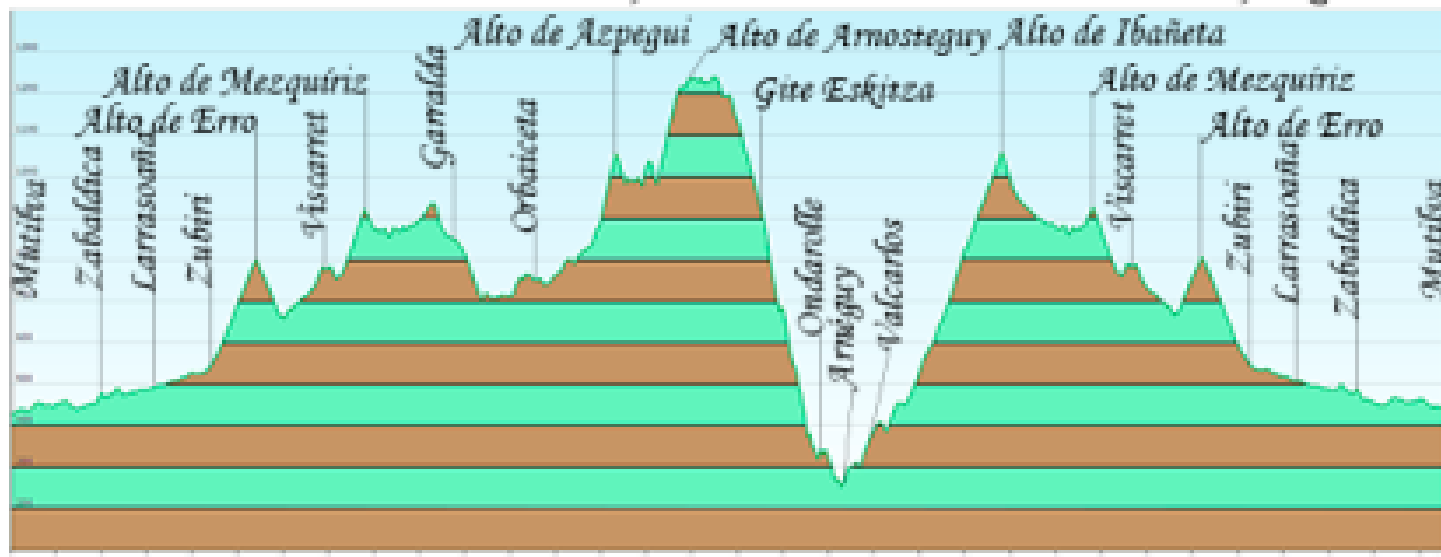
Total Km 158,1  
 Desnivel 807  
 Pendiente media 0,510436433  
 Coeficiente 115,9137298

Distancia				Carretera	Recorrido	%	Kmh		
Falta	Total	Parcial	Altitud				28	24	20
158,1	0	0	429	CRTA. Local	Salida de Mutilva por CRTA. Local	0,667	7.00.00	7.00.00	7.00.00
156,8	1,349	1,349	438	PA 30	Cruce CRTA. Local con PA 30	0,41	7.02.53	7.03.22	7.04.03
152,9	5,247	3,898	454	PA 30	Olaz	-0,43	7.11.15	7.13.07	7.15.44
150,3	7,795	2,548	443	NA 135	Cruce PA 30 con NA 135 derecha	1,535	7.16.42	7.19.29	7.23.23
148,1	10,01	2,215	477	NA 135	Zabaldica	0,828	7.21.27	7.25.01	7.30.02
146,4	11,7	1,69	491	NA 135	Anchóriz	-1,38	7.25.04	7.29.15	7.35.06
145,3	12,79	1,09	476	NA 135	Zuriáin	0,523	7.27.24	7.31.59	7.38.22
142,3	15,85	3,06	492	NA 135	Larrasoaña	0,876	7.33.58	7.39.38	7.47.33
140,3	17,79	1,94	509	NA 135	Urdániz	0,556	7.38.07	7.44.29	7.53.22
137,4	20,67	2,88	525	NA 135	Zubiri	2,489	7.44.18	7.51.41	8.02.01
135,1	23	2,33	583	NA 135	Agorreta	5,51	7.49.17	7.57.30	8.09.00
131,2	26,92	3,92	799	NA 135	Alto de Erro	-4,89	7.57.41	8.07.18	8.20.46
128,4	29,7	2,78	663	NA 135	Erro	1,83	8.03.39	8.14.15	8.29.06
125,2	32,87	3,17	721	NA 135	Linzoáin	4,326	8.10.26	8.22.11	8.38.37
123,8	34,28	1,41	782	NA 135	Viscarret	2,976	8.13.27	8.25.42	8.42.50
119,2	38,95	4,67	921	NA 135	Alto de Mezquíriz	-3,22	8.23.28	8.37.23	8.56.51
117,7	40,44	1,49	873	NA 135	Espinal	-0,16	8.26.39	8.41.06	9.01.19
115,2	42,94	2,5	869	NA 140	Cruce NA 135 con NA 140 derecha	-0,32	8.32.01	8.47.21	9.08.49
109,2	48,91	5,97	850	NA 140	Garralda	-4,97	8.44.48	9.02.17	9.26.44
106,3	51,85	2,94	704	NA 140	Aribe	-2	8.51.06	9.09.38	9.35.33
106,2	51,9	0,05	703	NA 2030	Cruce NA 140 con NA 2030 izquierda	1,31	8.51.13	9.09.45	9.35.42
102	56,1	4,2	758	NA 2030	Orbara	-0,27	9.00.13	9.20.15	9.48.18
100,2	57,94	1,84	753	NA 2030	Orbaiceta	1,953	9.04.09	9.24.51	9.53.49
95,28	62,82	4,88	820	NA 2030	Fabrica de Armas de Orbaiceta	2,911	9.14.37	9.37.03	10.08.28
95,17	62,93	0,11	819	CRTA sin nombre	Cruce NA 2030 con CRTA sin nombre	2,022	9.14.51	9.37.20	10.08.47
92,44	65,66	2,73	968	CRTA sin nombre	Refugio de Azpegui	1,273	9.20.42	9.44.09	10.16.59
91,53	66,57	0,91	1.054	CRTA sin nombre	Alto de Azpegui	-1,37	9.22.39	9.46.26	10.19.43
89,09	69,01	2,44	998	CRTA sin nombre	Alto de Orgambide y frontera	-3,29	9.27.53	9.52.32	10.27.02
88,64	69,46	0,45	978	D 428	Cruce CRTA sin nombre D 428 izquierda	-3,29	9.28.51	9.53.39	10.28.23
87,86	70,24	0,78	1.036	D 428	Alto de sin nombre	1,282	9.30.31	9.55.36	10.30.43
82,81	75,29	5,05	1.236	D 428	Alto de Arnostegu	-2,01	9.41.20	10.08.14	10.45.52
78,5	79,6	4,31	1.156	D 428	Alto de el Hursario	-8,72	9.50.34	10.19.00	10.58.48
78,38	79,72	0,12	1.147	D 128	Cruce D 428 con D 128 izquierda	-8,76	9.50.50	10.19.18	10.59.10
74,68	83,42	3,7	823	D 128	Gite Eskitza	-8,57	9.58.45	10.28.33	11.10.16
69,01	89,09	5,67	337	D 128	Ondarolle	-3,46	10.10.54	10.42.44	11.27.16
66,73	91,37	2,28	258	D 128	Arnéguy	-1,58	10.15.48	10.48.26	11.34.07
66,54	91,56	0,19	255	NA 135	Cruce D 128 con NA 135 izquierda	3,346	10.16.12	10.48.54	11.34.41
63,88	94,22	2,66	344	NA 135	Valcarlos	4,792	10.21.54	10.55.33	11.42.40
49	109,1	14,88	1.057	NA 135	Alto de Ibañeta	-6,36	10.53.47	11.32.45	12.27.18
47,6	110,5	1,4	968	NA 135	Roncesvalles	-2,72	10.56.47	11.36.15	12.31.30
45,1	113	2,5	900	NA 135	Burquete	-0,53	11.02.09	11.42.30	12.39.00
41,1	117	4	879	NA 135	Espinal	2,136	11.10.43	11.52.30	12.51.00
38,9	119,2	2,2	926	NA 135	Alto de Mezquíriz	-3,38	11.15.26	11.58.00	12.57.36
34,7	123,4	4,2	784	NA 135	Viscarret	-2,48	11.24.26	12.08.30	13.10.12
32,9	125,2	1,8	733	NA 135	Linzoáin	1,2	11.28.17	12.13.00	13.15.36
30,1	128	2,8	670	NA 135	Erro	-0,97	11.34.17	12.20.00	13.24.00
26,9	131,2	3,2	805	NA 135	Alto de Erro	-5,34	11.41.09	12.28.00	13.33.36
23,1	135	3,8	602	NA 135	Agorreta	-3,59	11.49.17	12.37.30	13.45.00
21,4	136,7	1,7	541	NA 135	Zubiri	-0,67	11.52.56	12.41.45	13.50.06
18,4	139,7	3	521	NA 135	Urdániz	-0,65	11.59.21	12.49.15	13.59.06
16,4	141,7	2	508	NA 135	Larrasoaña	-0,59	12.03.39	12.54.15	14.05.06
12,7	145,4	3,7	486	NA 135	Zuriáin	1,364	12.11.34	13.03.30	14.16.12
11,6	146,5	1,1	501	NA 135	Anchóriz	-0,89	12.13.56	13.06.15	14.19.30
9,8	148,3	1,8	485	NA 135	Zabaldica	-1,5	12.17.47	13.10.45	14.24.54
7,6	150,5	2,2	452	PA 30	Cruce NA 135 con PA 30 de frente	0,467	12.22.30	13.16.15	14.31.30
6,1	152	1,5	459	PA 30	Olaz	-0,34	12.25.43	13.20.00	14.36.00
1,4	156,7	4,7	443	CRTA. Local	Cruce PA 30 con CRTA. Local derecha	-0,36	12.35.47	13.31.45	14.50.06
0	158,1	1,4	438	CRTA. Local	Mutilva	0,277	12.38.47	13.35.15	14.54.18

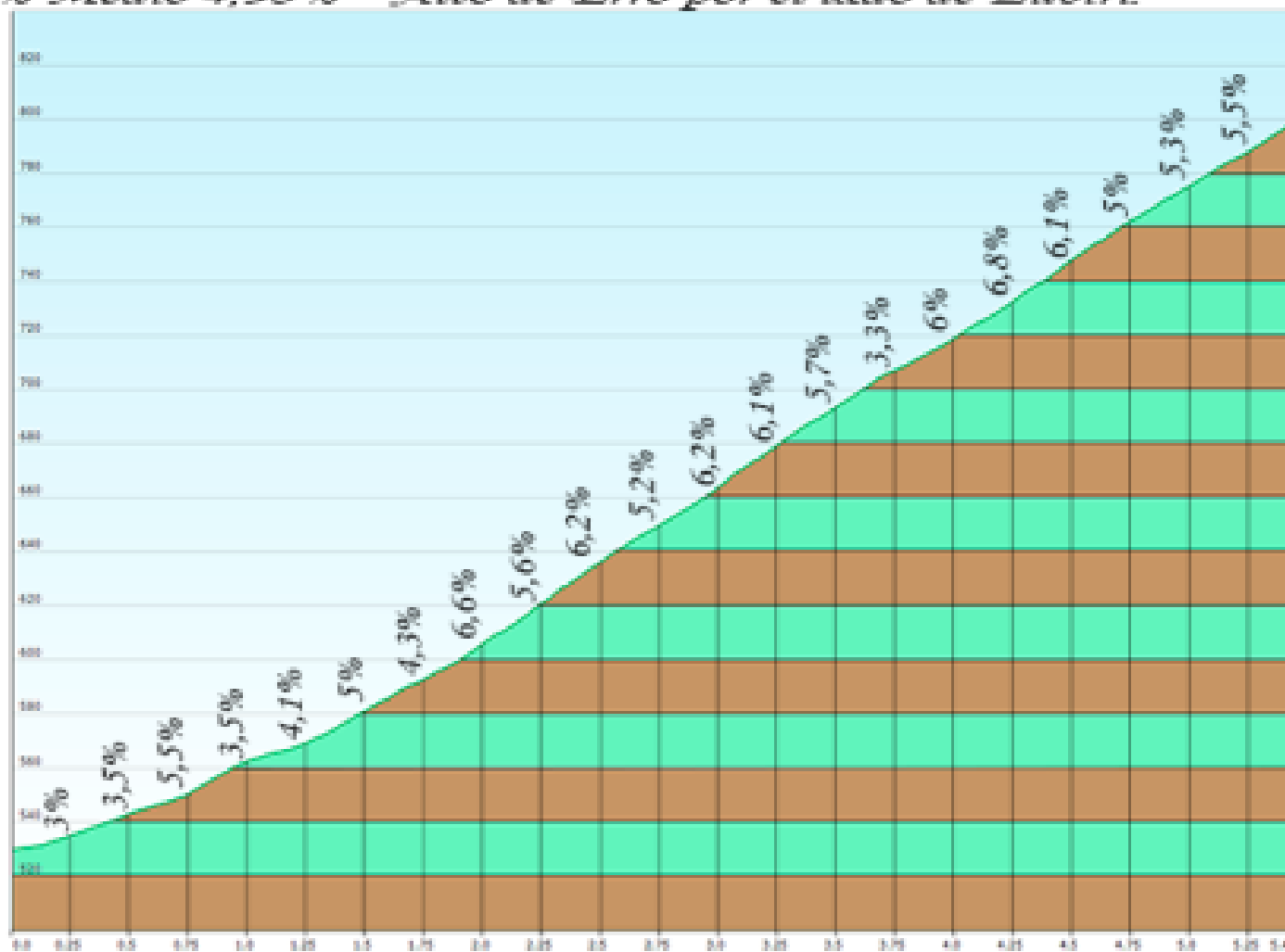




Altura máxima: 1239,1 mts.    Altura mínima: 251,4 mts.  
 Desnivel acumulado: 2850,3 mts.    Distancia total: 158,1 km.

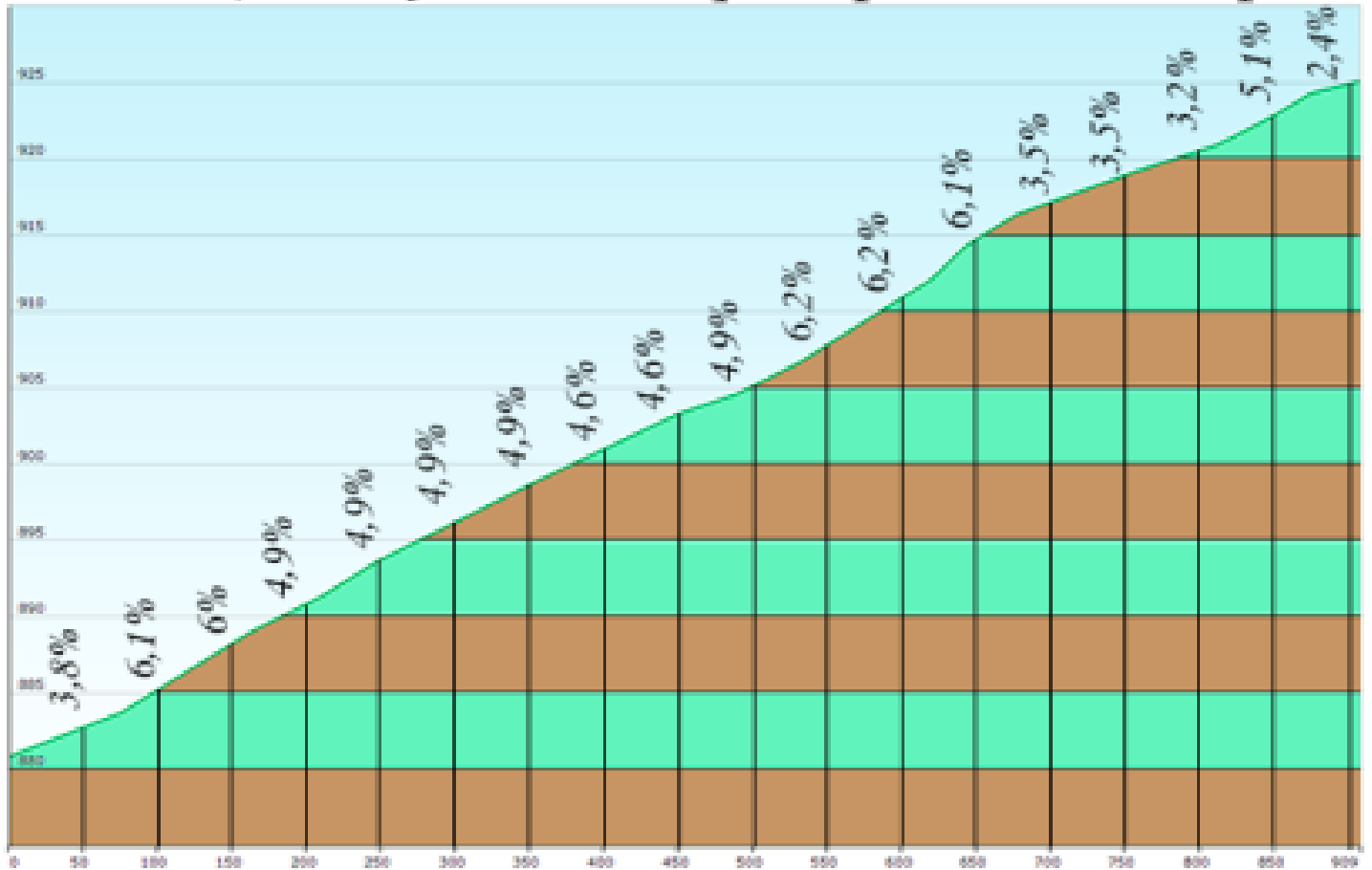


Altura máxima: 798,1 mts.    Altura mínima: 529,6 mts.  
 Desnivel acumulado: 268,5 mts.    Distancia total: 5,44 km.  
 % Medio 4,93%    Alto de Erro por el lado de Zubiri.



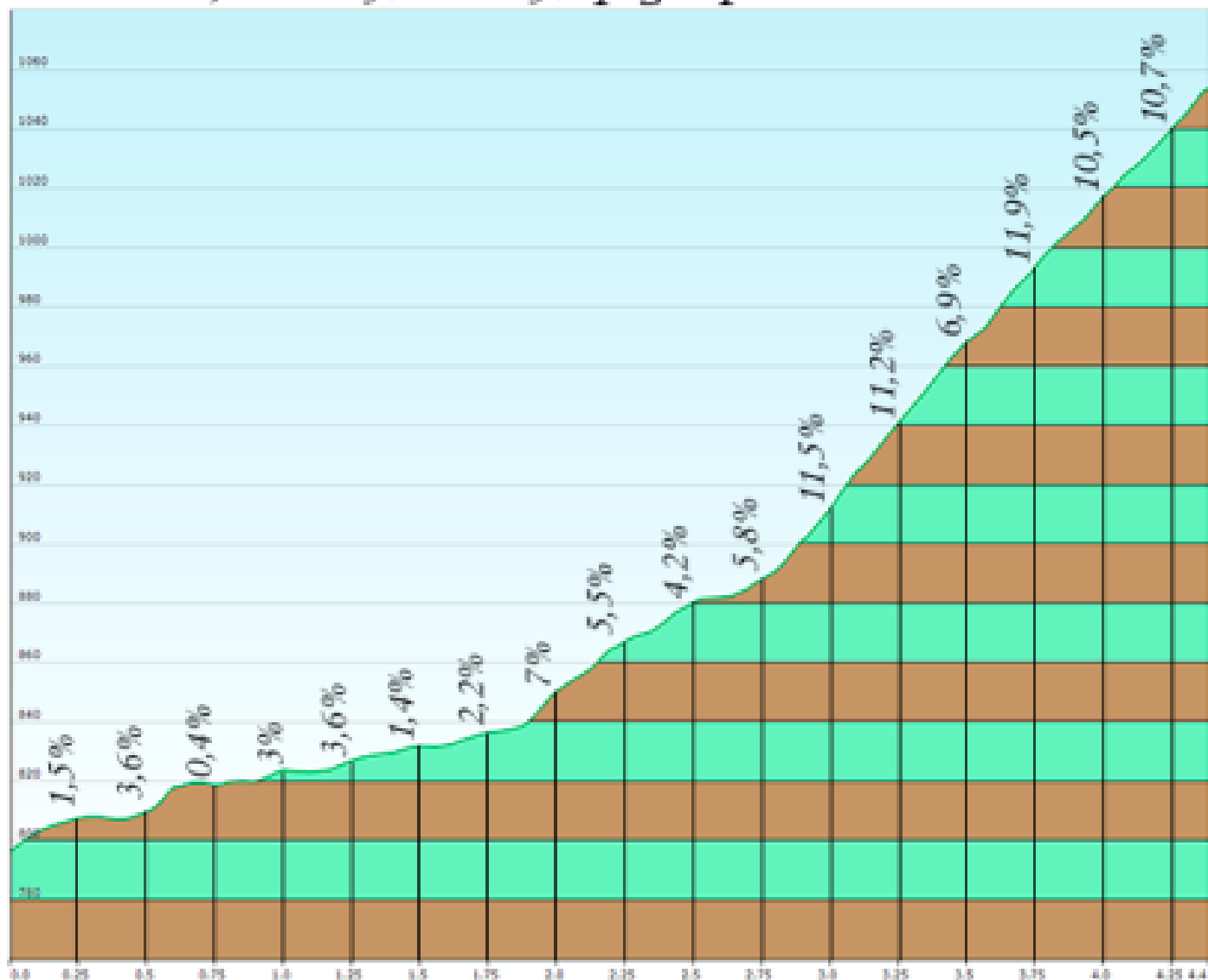


*Altura máxima: 925,1 mts.    Altura mínima: 880,8 mts.  
Desnivel acumulado: 44,3 mts.    Distancia total: 0,91 km.  
% Medio 4,87%    Alto de Mezquiriz por el lado de Espinal.*



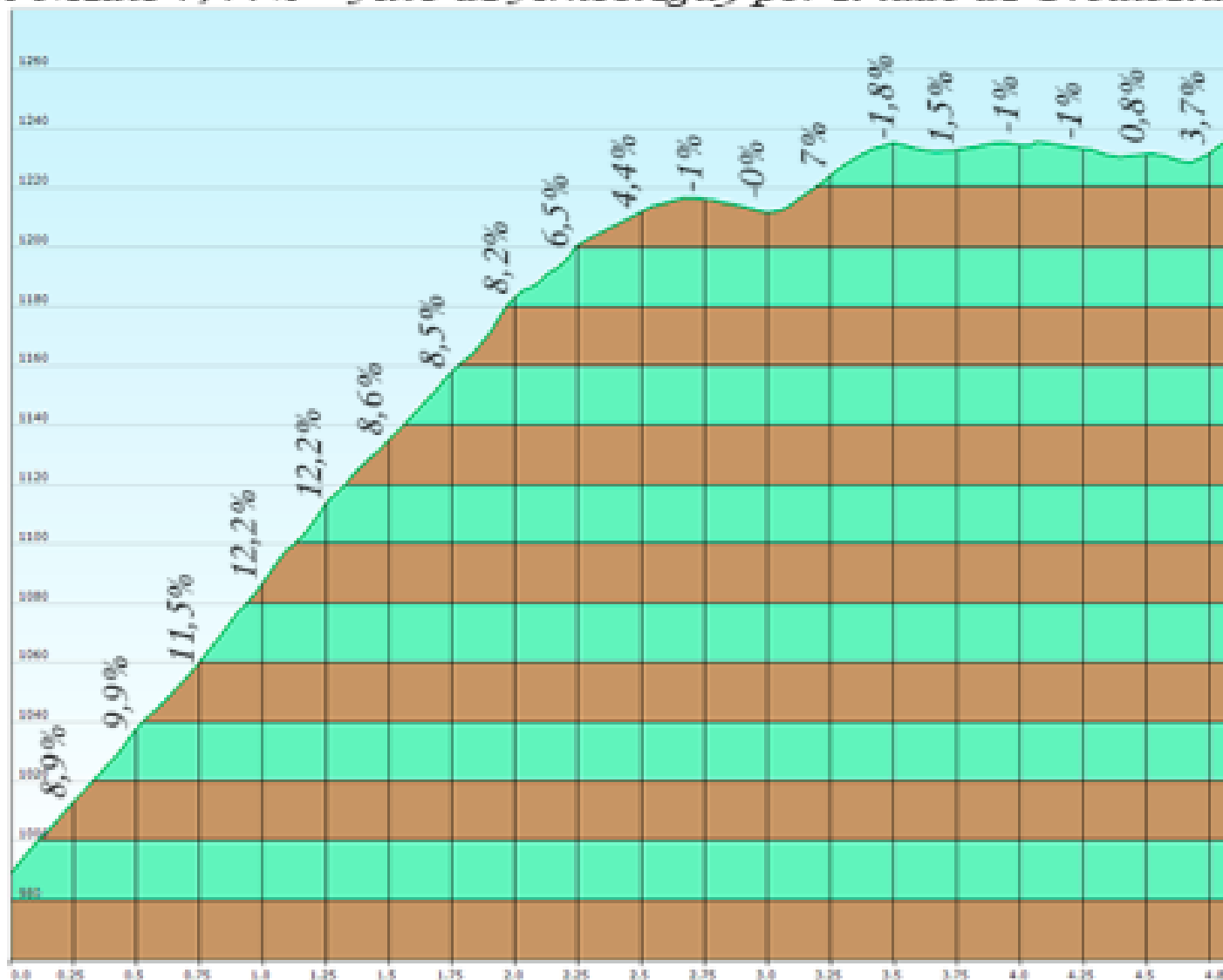


*Altura máxima: 1053,8 mts.    Altura mínima: 796,4 mts.  
Desnivel acumulado: 258,4 mts.    Distancia total: 4,4 km.  
% Medio 6,85%    Alto de Aspegui por el lado de Orbaiceta.*



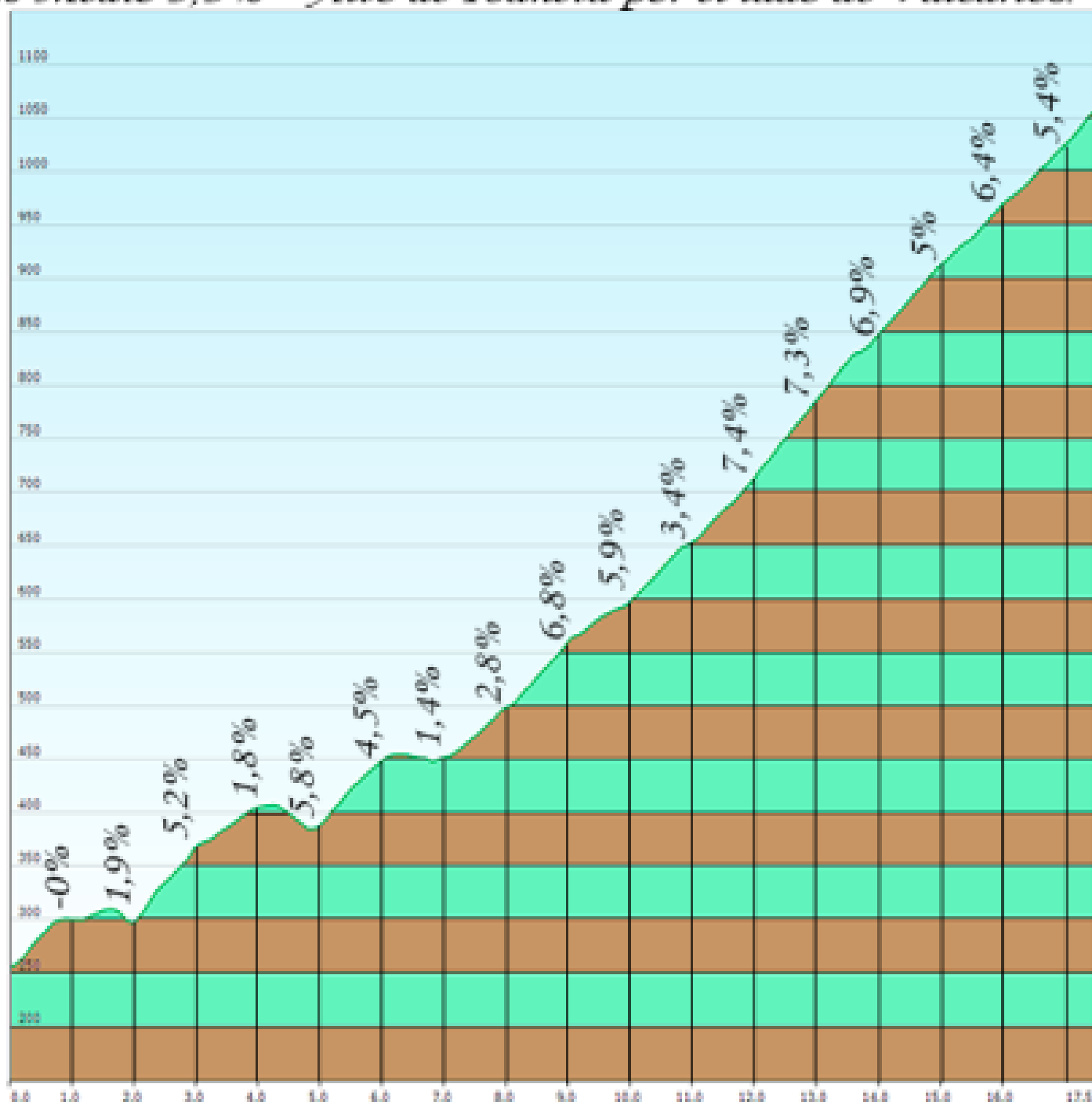


Altura máxima: 1235,4 mts.    Altura mínima: 989 mts.  
Desnivel acumulado: 260,8 mts.    Distancia total: 4,83 km.  
% Medio 7,44%    Alto de Amosteguy por el lado de Orbaiceta.



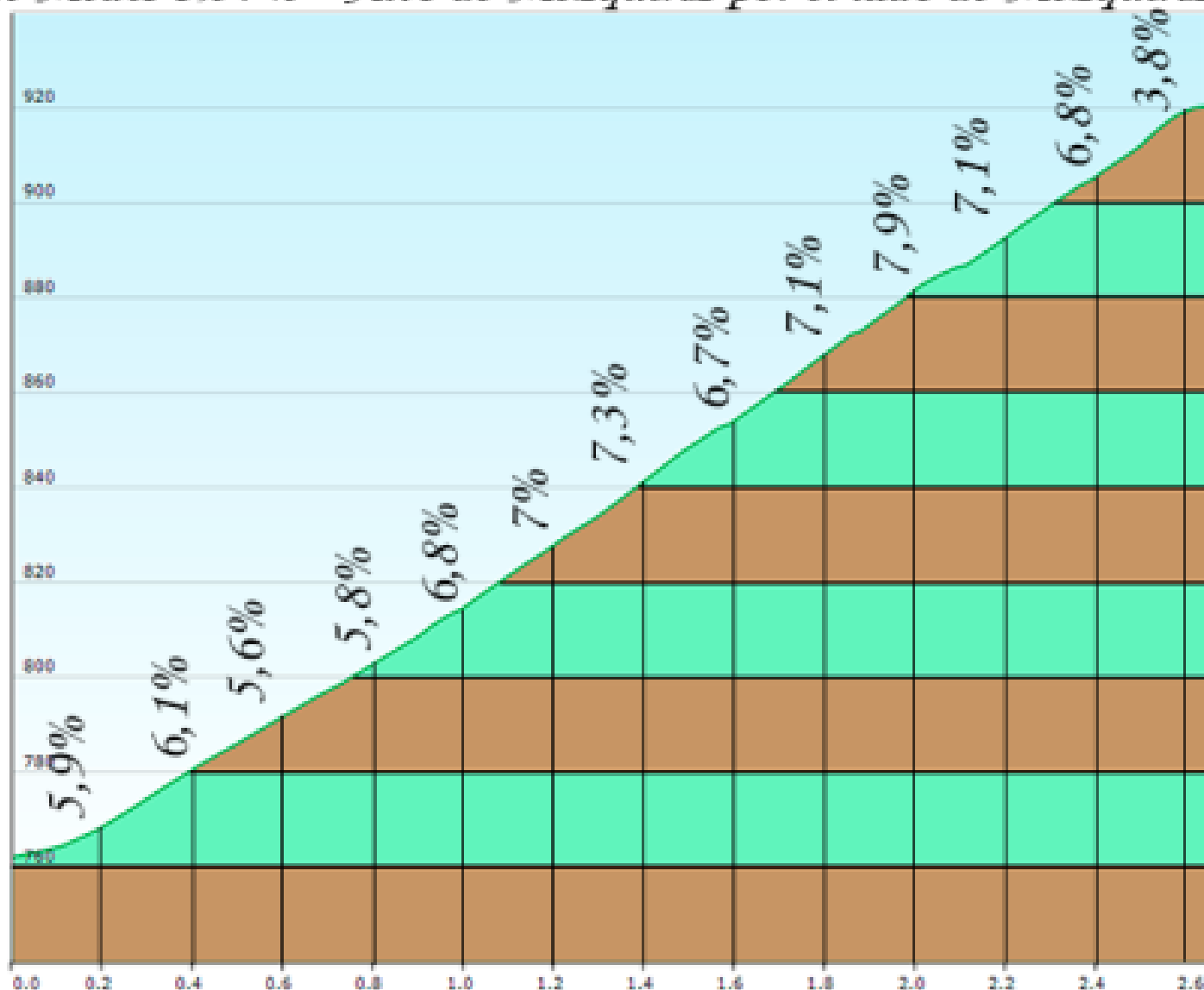


*Altura máxima: 1056,3 mts.    Altura mínima: 254,8 mts.  
Desnivel acumulado: 841 mts.    Distancia total: 17,52 km.  
% Medio 5,5%    Alto de Ibañeta por el lado de Valcarlos.*





Altura máxima: 920,3 mts.    Altura mínima: 761,9 mts.  
Desnivel acumulado: 158,4 mts.    Distancia total: 2,65 km.  
% Medio 5,97%    Alto de Mezquiriz por el lado de Mezquiriz.







*Altura máxima: 804,9 mts.    Altura mínima: 670,9 mts.  
Desnivel acumulado: 134 mts.    Distancia total: 2.62 km.  
% Medio 5.12%    Alto de Erro por el lado de Erro.*

